


Commune : **ROHAN**Rivière : **L' Oust****Maison au 3 rue du moulin à Saint-Samson****2** Repère(s) sur le site**GÉNÉRAL**Unité de gestion : **Vilaine-Côtiers Bretons**Code : **RC_OUST_29**Date de mise à jour : **18/11/2025**Auteur : **SPC VCB**

Maison au 3 rue du moulin à Saint-Samson

GÉOLOCALISATIONCoordonnées **WGS84** : X: -2.76587965 / Y: 48.08617420Coordonnées **RGF93 (Lambert 93)** X: 271063.74 / Y: 6791867.35Coordonnées **RGF93 (ETRS89)** : X: -2.7658797 / Y: 48.0861742Code Hydro: **J8--0230**Rive de référence: **Gauche****21 janvier 1995**Nature de l'inondation : **Débordement de cours d'eau**Altitude calculée de l'eau : **66.23 m**Nature du repère : **Témoignage oral****GÉNÉRAL**Code : **RC_OUST_29_1995**Date de mise à jour : **18/11/2025**Auteur : **SPC VCB****MARQUE**Maximum de l'inondation : **Oui**Visibilité : **Non**État du repère : **Disparu**Pérennité : **Aucune**Repère calculé : **Non**PHEC : **Oui****SOURCE DE REPÉRAGE : EPTB VILAINE - 02/04/2001**Type de repérage : **Campagne de terrain post-inondation****HAUT DE SORTIE TUYAU DE CHAINEAU (ÉVACUATION EAUX PLUVIALES)**Méthode : **Non renseigné**Organisme : **GEOMEXPERT**Référence nivelée : **Marque d'inondation**Description référence du repère : **Haut de sortie tuyau de chaineau (évacuation eaux pluviales)**Système altimétrique : **NGF IGN 1969 (système normal)**Altitude de la référence (en m) : **66.230 m**Altitude calculée de l'eau (en m) : **66.23**


Commune : **ROHAN** | Rivière : **L' Oust**

Maison au 3 rue du moulin à Saint-Samson

2 Repère(s) sur le site

GÉNÉRAL

Unité de gestion : Vilaine-Côtiers Bretons
 Code : RC_OUST_29 Date de mise à jour : 18/11/2025
 Auteur : SPC VCB



GÉOLOCALISATION


Coordonnées WGS84 : X: -2.76587965 / Y: 48.08617420
 Coordonnées RGF93 (Lambert 93) X: 271063.74 / Y: 6791867.35
 Coordonnées RGF93 (ETRS89) : X: -2.7658797 / Y: 48.0861742
 Code Hydro: J8--0230 Rive de référence: Gauche

5 février 1988 Altitude calculée de l'eau : **65.95 m**

Nature de l'inondation : **Débordement de cours d'eau** Nature du repère : **Témoignage oral**

GÉNÉRAL

Code : RC_OUST_29_1988 Date de mise à jour : 18/11/2025
 Auteur : SPC VCB



MARQUE

Maximum de l'inondation : Oui
 Visibilité : Non État du repère : Disparu
 Pérennité : Aucune Repère calculé : Non
 PHEC : Non

SOURCE DE REPÉRAGE : EPTB VILAINE - 02/04/2001

Type de repérage : Campagne de terrain post-inondation

NIVEAU DE L'INONDATION À LA PORTE-FENETRE DE LA MAISON

Méthode : Non renseigné
 Organisme : GEOMEXPERT
 Référence nivelée : Autre type de référence
 Description référence du repère : Pas de la porte-fenetre de la maison
 Système altimétrique : NGF IGN 1969 (système normal)
 Altitude de la référence (en m) : 65.850 m
 Différence entre le niveau d'eau et la référence (en m) : 0.100 m
 Altitude calculée de l'eau (en m) : 65.95