
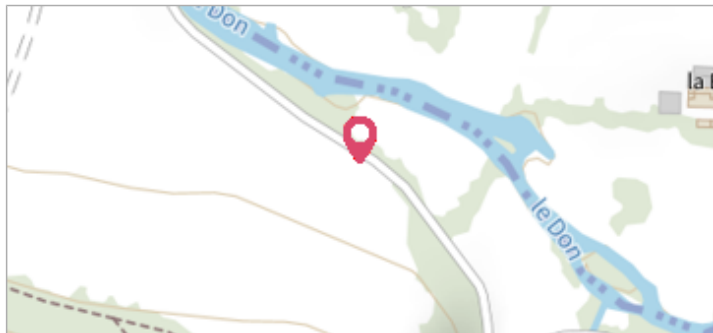


Commune : **GUEMENE-PENFAO**Rivière : **Le Don****champ près de la route du moulin des Piles****1**


Repère(s) sur le site

**GÉNÉRAL****Unité de gestion :** Vilaine-Côtiers Bretons**Code :** SPC\_44067\_10**Date de mise à jour :** 24/10/2025**Auteur :** SPC VCB

champ près de la route du moulin des Piles le 05/02/2025 - photo SPC MLA

**GÉOLOCALISATION****Coordonnées WGS84 :** X: -1.74355419 / Y: 47.61065210**Coordonnées RGF93 (Lambert 93) :** X: 343843.19 / Y: 6734064.51**Coordonnées RGF93 (ETRS89) :** X: -1.7435542 / Y: 47.6106521**Code Hydro:** J79-0300**Rive de référence:** Gauche**27 janvier 2025**Nature de l'inondation : **Débordement de cours d'eau**Altitude calculée de l'eau : **11.802 m**Nature du repère : **Laisse d'inondation****GÉNÉRAL****Code :** SPC\_44067\_10\_2025**Date de mise à jour :****Auteur :** SPC VCB

24/10/2025

**MARQUE****Maximum de l'inondation :** Oui**Visibilité :** Non**État du repère :** Disparu**Pérennité :** Aucune**Repère calculé :** Non**PHEC :** Oui**SOURCE DE REPÉRAGE : SPC MLA RECENSEMENT JANVIER 2025  
BASSIN DE LA VILAINE - 09/02/2025****Type de repérage :** Campagne de terrain post-inondation**HERBES COUCHÉES DANS LE CHAMP - 05/02/2025****Méthode :** Non renseigné**Organisme :** SPC Maine - Loire aval**Référence nivelée :** Marque d'inondation**Description référence du repère :** Herbes couchées dans le champ**Système altimétrique :** NGF IGN 1969 (système normal)**Altitude de la référence (en m) :** 11.802 m**Altitude calculée de l'eau (en m) :** 11.802 m

Relevé de la laisse d'inondation dans le champ le 05/02/2025 - photo SPC MLA