
Rivière : **La Vilaine**


Commune : SAINT-NICOLAS-DE-REDON

Parking avenue Jean Burel (RD 775)

Commentaires : Recensement de la DDTM 35 sur la commune de Saint-Nicolas-de-Redon (44) **1** Repère(s) sur le site


GÉNÉRAL

Unité de gestion : Vilaine-Côtiers Bretons
Code : SPC_44185_026 **Date de mise à jour :** 20/10/2025
Auteur : SPC VCB



GÉOLOCALISATION

Coordonnées WGS84 : X: -2.08287662 / Y: 47.64773000
Coordonnées RGF93 (Lambert 93) X: 318665.1 / **Y:** 6739760.45
Coordonnées RGF93 (ETRS89) : X: -2.0828766 / Y: 47.64773
Code Hydro: **Rive de référence:** Gauche



Nature du repère : **Photographie**

30 janvier 2025

Nature de l'inondation : **Débordement de cours d'eau**

GÉNÉRAL

Code : SPC_44185_026_2025 **Date de mise à jour :** 20/10/2025
Auteur : SPC VCB



MARQUE

Maximum de l'inondation : Oui
Visibilité : Oui **État du repère :** Bon
Pérennité : Longue **Repère calculé :** Non
PHEC : Non

SOURCE DE REPÉRAGE : RECENSEMENT DDTM 35 - JANVIER 2025 - 30/01/2025

Type de repérage : Campagne de terrain post-inondation