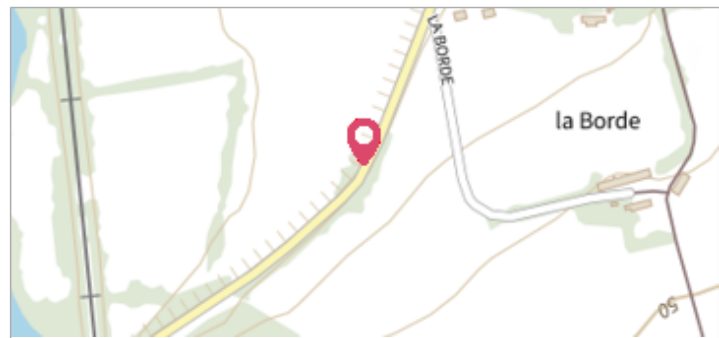
	Commune : PLECHATTEL	Rivière : La Vilaine
	Champs au lieu-dit "La Berraudais" à Pléchatel	

1 Repère(s) sur le site

GÉNÉRAL


Unité de gestion : Vilaine-Côtière Bretons
Code : SPC_35221_005 **Date de mise à jour :** 17/10/2025
Auteur : SPC VCB



GÉOLOCALISATION


Coordonnées WGS84 : X: -1.77168939 / Y: 47.86405580
Coordonnées RGF93 (Lambert 93) : X: 343433.64 / Y: 6762294.82
Coordonnées RGF93 (ETRS89) : X: -1.7716894 / Y: 47.8640558
Code Hydro: J---0060 **Rive de référence:** Gauche



	30 janvier 2025 Nature de l'inondation : Débordement de cours d'eau	Nature du repère : Photographie
	Commentaires : Les photographies ont été prises le 30/01/2025 en décrue pour un maximum de l'inondation le 28/01/2025 après-midi.	

GÉNÉRAL

Code : SPC_35221_005_2025 **Date de mise à jour :** 17/10/2025
Auteur : SPC VCB



MARQUE

Maximum de l'inondation : Non
Visibilité : Oui **État du repère :** Bon
Pérennité : Longue **Repère calculé :** Non
PHEC : Non

SOURCE DE REPÉRAGE : RECENSEMENT DDTM 35 - JANVIER 2025 - 30/01/2025

Type de repérage : Campagne de terrain post-inondation