

 Commune : **UGINE** | **Chaise**

1 Repère(s) sur le site


GÉNÉRAL

Unité de gestion : Alpes du Nord
Code : WEB_S_202510025321 Date de mise à jour : 01/12/2025
Auteur : SMBVA



GÉOLOCALISATION

Coordonnées WGS84 : X: 6.40683800 / Y: 45.75663450
Coordonnées RGF93 (Lambert 93) X: 964749.11 / Y: 6523160.2
Coordonnées RGF93 (ETRS89) : X: 6.406838 / Y: 45.7566345

 **3 janvier 2018**
Nature de l'inondation :

Commentaires : Erreur dans le positionnement, site à supprimer

GÉNÉRAL

Code : WEB_R_202510025321 Date de mise à jour : 01/12/2025
Auteur : SMBVA

MARQUE

