



Commune : **MEGEVE**

Rivière : **Le Glapet**

## Quai Glapet, proche office de tourisme

**1** Repère(s) sur le site


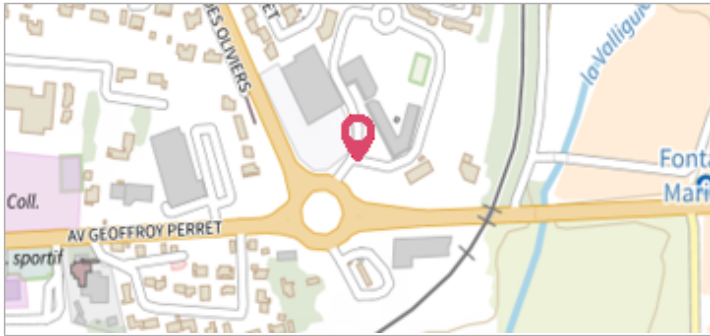
### GÉNÉRAL

Unité de gestion : Alpes du Nord

Code : WEB\_S\_202509233517

Date de mise à jour : 30/09/2025

Auteur : SMBVA



Office du tourisme de Megève

### GÉOLOCALISATION

Coordonnées WGS84 : X: 6.61695096 / Y: 45.85615550

Coordonnées RGF93 (Lambert 93) X: 980560.07 / Y: 6534926.66

Coordonnées RGF93 (ETRS89) : X: 6.616951 / Y: 45.8561555

Code Hydro: W0400520

Rive de référence:



**1er mai 2015**

Nature de l'inondation :

### GÉNÉRAL

Code : WEB\_R\_202509233518

Date de mise à jour :

Auteur : SMBVA


14/10/2025

### MARQUE

Visibilité : Oui

État du repère : Bon

Pérennité : Longue



Vue du repère