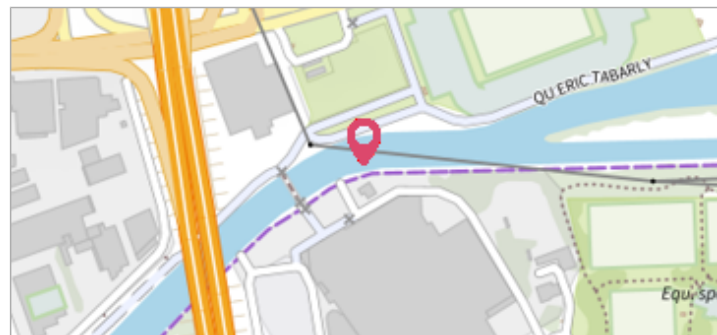
	Commune : RENNES	Rivière : La Vilaine
	Chemin de halage à l'arrière du centre commercial	

1 Repère(s) sur le site

GÉNÉRAL


Unité de gestion : Vilaine-Côtiers Bretons
Code : SPC_35238_290 **Date de mise à jour :** 28/08/2025
Auteur : SPC VCB



GÉOLOCALISATION


Coordonnées WGS84 : X: -1.71494556 / Y: 48.10621650
Coordonnées RGF93 (Lambert 93) X: 349274.6 / **Y:** 6788901.33
Coordonnées RGF93 (ETRS89) : X: -1.7149456 / Y: 48.1062165
Code Hydro: J---0060 **Rive de référence:** Gauche



	26 janvier 2025 Nature de l'inondation : Débordement de cours d'eau	Altitude calculée de l'eau : 23.87 m Nature du repère : Laisse d'inondation
--	--	--

GÉNÉRAL

Code : SPC_35238_290_2025 **Date de mise à jour :** 28/08/2025
Auteur : SPC VCB



MARQUE

Maximum de l'inondation : Oui
Visibilité : Non **État du repère :** Disparu
Pérennité : Aucune **Repère calculé :** Non
PHEC : Non

SOURCE DE REPÉRAGE : RENNES MÉTROPOLE RELEVÉS LAISSES 2025 - 28/02/2025

Type de repérage : Campagne de terrain post-inondation

LIMITE DE L'INONDATION SUR LE CHEMIN DE HALAGE

Méthode : Non renseigné
Référence nivelée : Marque d'inondation
Description référence du repère : limite de l'inondation sur le chemin de halage
Système altimétrique : NGF IGN 1969 (système normal)
Altitude de la référence (en m) : 23.870 m
Altitude calculée de l'eau (en m) : 23.87