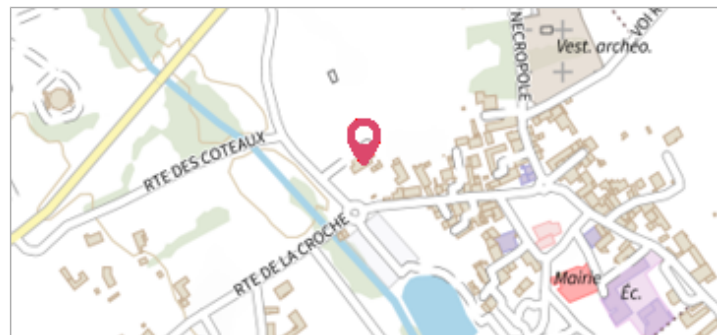
	Commune : CIVAUX	Rivière : Le Goberté
	4 Route du fond d'Orveau (muret)	
Commentaires : Muret faisant face à l'habitation		2 Repère(s) sur le site


GÉNÉRAL


Unité de gestion : Vienne-Charente-Atlantique
Code : WEB_S_202508194900 **Date de mise à jour :** 25/11/2025
Auteur : EPTB_Vienne



GÉOLOCALISATION

Coordonnées WGS84 : X: 0.66206900 / Y: 46.44512700
Coordonnées RGF93 (Lambert 93) : X: 520550.44 / Y: 6596562.85
Coordonnées RGF93 (ETRS89) : X: 0.662069 / Y: 46.445127
Code Hydro: L1414000 **Rive de référence:** Droite



	03 avril 2007	
	Nature de l'inondation : Débordement de cours d'eau	Nature du repère : Marque peinture ou encre
Commentaires : Repère à la peinture verte, daté du 3 avril 2007 à environ 15 cm du sol. Il est le second repère sur le muret (le repère CIVA03 étant localisé à sa droite) qui fait face à l'habitation.		

GÉNÉRAL

Code : CIVA04 **Date de mise à jour :** 26/11/2025
Auteur : EPTB_Vienne



MARQUE

Texte : 3 . 4 . 07
Maximum de l'inondation : Oui
Visibilité : Non **État du repère :** Bon
Pérennité : Moyenne **Repère calculé :** Non
PHEC : Non

SOURCE DE REPÉRAGE : RECENSEMENT DES REPÈRES DE CRUES PAR L'EPTB VIENNE - PHASE OPÉRATIONNELLE DU PAPI VIENNE-CLAIN - 10/04/2025

Type de repérage : Campagne de terrain post-inondation
Organisme : Etablissement public du bassin de la Vienne