

Commune : **CIVAUX** | Rivière : **Le Goberté**


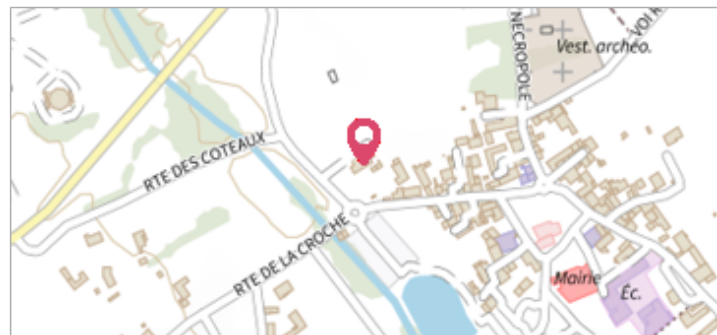
4 Route du fond d'Orveau (muret)

Commentaires : Muret faisant face à l'habitation

2 Repère(s) sur le site

GÉNÉRAL

Unité de gestion : Vienne-Charente-Atlantique
Code : WEB_S_202508194900 **Date de mise à jour** : 25/11/2025
Auteur : EPTB_Vienne



GÉOLOCALISATION

Coordonnées WGS84 : X: 0.66206900 / Y: 46.44512700
Coordonnées RGF93 (Lambert 93) X: 520550.44 / Y: 6596562.85
Coordonnées RGF93 (ETRS89) : X: 0.662069 / Y: 46.445127
Code Hydro: L1414000 **Rive de référence**: Droite

3 mars 2006

Nature de l'inondation : **Débordement de cours d'eau** Nature du repère : **Marque peinture ou encre**

Commentaires : Repère à la peinture verte et daté du 3 mars 2006 sur un muret en pierre en face de l'habitation. Il est à environ 15 cm du sol.

GÉNÉRAL

Code : CIVA03 **Date de mise à jour** : 26/11/2025
Auteur : EPTB_Vienne



MARQUE

Texte : 3 . 3 . 06
Maximum de l'inondation : Oui
Visibilité : Non **État du repère** : Bon
Pérennité : Moyenne **Repère calculé** : Non
PHEC : Non

SOURCE DE REPÉRAGE : RECENSEMENT DES REPÈRES DE CRUES PAR L'EPTB VIENNE - PHASE OPÉRATIONNELLE DU PAPI VIENNE-CLAIN - 10/04/2025

Type de repérage : Campagne de terrain post-inondation
Organisme(s) : Etablissement public du bassin de la Vienne

Commune : **CIVAUX** | Rivière : **Le Goberté**

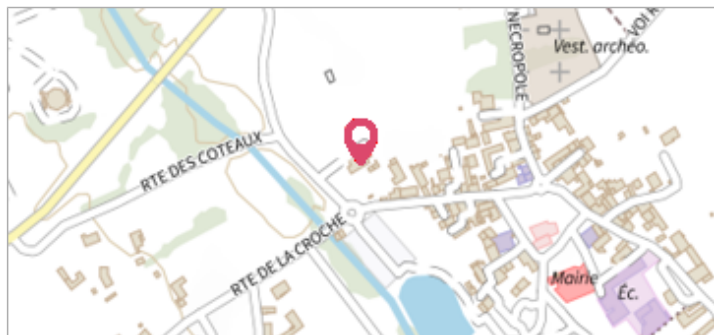
4 Route du fond d'Orveau (muret)

Commentaires : Muret faisant face à l'habitation

2 Repère(s) sur le site

GÉNÉRAL

Unité de gestion : Vienne-Charente-Atlantique
 Code : WEB_S_202508194900 Date de mise à jour : 25/11/2025
 Auteur : EPTB_Vienne



Muret au 4 route du fond d'Orveau

GÉOLOCALISATION

Coordonnées WGS84 : X: 0.66206900 / Y: 46.44512700
 Coordonnées RGF93 (Lambert 93) X: 520550.44 / Y: 6596562.85
 Coordonnées RGF93 (ETRS89) : X: 0.662069 / Y: 46.445127
 Code Hydro: L1414000 Rive de référence: Droite

3 avril 2007
 Nature de l'inondation : **Débordement de cours d'eau** Nature du repère : **Marque peinture ou encre**

Commentaires : Repère à la peinture verte, daté du 3 avril 2007 à environ 15 cm du sol. Il est le second repère sur le muret (le repère CIVA03 étant localisé à sa droite) qui fait face à l'habitation.

GÉNÉRAL

Code : CIVA04 Date de mise à jour : 26/11/2025
 Auteur : EPTB_Vienne

MARQUE

Texte : 3 . 4 . 07
 Maximum de l'inondation : Oui
 Visibilité : Non État du repère : Bon
 Pérennité : Moyenne Repère calculé : Non
 PHEC : Non



Photographie de CIVA04

SOURCE DE REPÉRAGE : RECENSEMENT DES REPÈRES DE CRUES PAR L'EPTB VIENNE - PHASE OPÉRATIONNELLE DU PAPI VIENNE-CLAIN - 10/04/2025

Type de repérage : Campagne de terrain post-inondation
 Organisme(s) : Etablissement public du bassin de la Vienne