

Commune : **TOULOUSE** | Rivière : **La Garonne**

62, avenue de la Garonnette

Commentaires : - Repérage d'une laisse de la crue de 1875 sur une ancienne photo
 - Mesure de la hauteur de l'eau à ce point lors d'une campagne menée par le SPC GTL

3 Repère(s) sur le site

GÉNÉRAL

Unité de gestion : Garonne-Tarn-Lot
Code : WEB_S_202507243852 **Date de mise à jour** : 21/08/2025
Auteur : SPC GTL

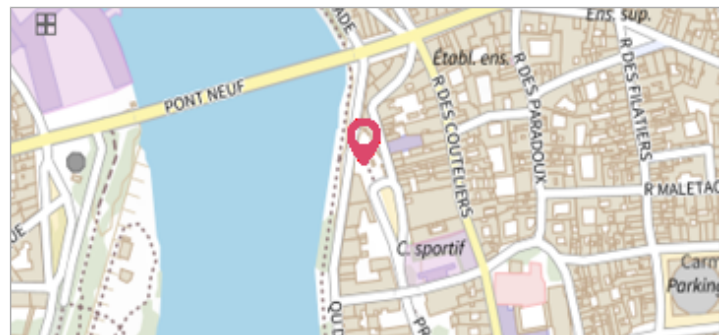


Photo du site à partir de laquelle 3 mesures de laisse de la crue de 1875 ont été réalisées par le SPC GTL

GÉOLOCALISATION

Coordonnées WGS84 : X: 1.44060290 / Y: 43.59861010
Coordonnées RGF93 (Lambert 93) X: 574054 / Y: 6278972
Coordonnées RGF93 (ETRS89) : X: 1.4406029 / Y: 43.5986101
Code Hydro: O---0000 **Rive de référence**: Droite

23 juin 1875 Altitude calculée de l'eau : **140.081 m**

Nature de l'inondation : **Débordement de cours d'eau** Nature du repère : **Photographie**

Commentaires : Laisse de la crue de 1875 mesurée à partir d'une photo ancienne sous le tirant d'air du pont de la Garonnette. La valeur mesurée s'inscrit dans la ligne d'eau calculée de cette crue historique de Toulouse et est donc plutôt cohérente avec les hauteurs issues des repères normalisées.

GÉNÉRAL

Code : WEB_R_202507241918 **Date de mise à jour** : 24/07/2025
Auteur : SPC GTL

MARQUE

Maximum de l'inondation : Oui



Photo d'époque à partir de laquelle la levée de la laisse de crue de 1875 a été réalisée

NIVELLEMENT D'UNE LAISSE DE CRUE SOUS LE TIRANT D'AIR D'UN OUVRAGE D'ART - 29/04/1875

Méthode : Méthode combinée
Organisme : SPC Garonne - Tarn - Lot
Commentaires sur le nivellement : - Altitude de la référence levée par méthode GNSS
 - Différence entre le niveau d'eau et la référence levée par échelle
Référence nivelée : Marque d'inondation
Système altimétrique : NGF IGN 1969 (système normal)
Altitude de la référence (en m) : 136.031 m
Différence entre le niveau d'eau et la référence (en m) : 4.050 m
Altitude calculée de l'eau (en m) : 140.081

Commune : **TOULOUSE** | Rivière : **La Garonne**

62, avenue de la Garonnette

Commentaires : - Repérage d'une laisse de la crue de 1875 sur une ancienne photo
 - Mesure de la hauteur de l'eau à ce point lors d'une campagne menée par le SPC GTL

3 Repère(s) sur le site

GÉNÉRAL

Unité de gestion : Garonne-Tarn-Lot
Code : WEB_S_202507243852 **Date de mise à jour** : 21/08/2025
Auteur : SPC GTL

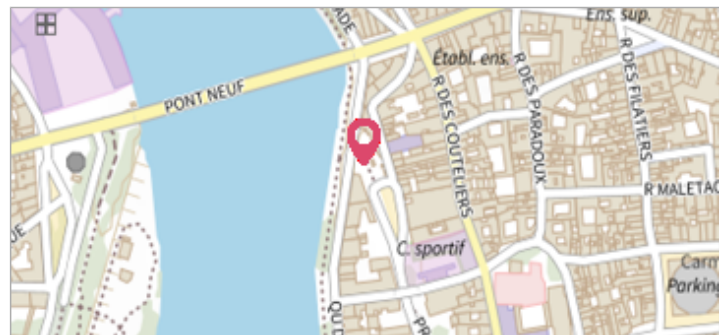


Photo du site à partir de laquelle 3 mesures de laisse de la crue de 1875 ont été réalisées par le SPC GTL

GÉOLOCALISATION

Coordonnées WGS84 : X: 1.44060290 / Y: 43.59861010
Coordonnées RGF93 (Lambert 93) X: 574054 / Y: 6278972
Coordonnées RGF93 (ETRS89) : X: 1.4406029 / Y: 43.5986101
Code Hydro: O---0000 **Rive de référence**: Droite

23 juin 1875 | Altitude calculée de l'eau : **140.198 m**

Nature de l'inondation : **Débordement de cours d'eau** | Nature du repère : **Photographie**

Commentaires : Laisse de la crue de 1875 mesurée à partir d'une photo ancienne sur une façade de bâtiment au 62, avenue de la Garonnette. La valeur mesurée s'inscrit dans la ligne d'eau calculée de cette crue historique de Toulouse et est donc plutôt cohérente avec les hauteurs issues des repères normalisées.

GÉNÉRAL

Code : WEB_R_202507245707 **Date de mise à jour** : 24/07/2025
Auteur : SPC GTL

MARQUE

Maximum de l'inondation : Oui



Photo d'époque à partir de laquelle la levée de la laisse de crue de 1875 a été réalisée

NIVELLEMENT D'UNE LAISSE DE CRUE DEPUIS LA FAÇADE DU BATIMENT - 29/04/2025

Méthode : Méthode combinée
Organisme : SPC Garonne - Tarn - Lot
Commentaires sur le nivellement : - Altitude de la référence levée par méthode GNSS
 - Différence entre le niveau d'eau et la référence levée par échelle
Référence nivelée : Marque d'inondation
Système altimétrique : NGF IGN 1969 (système normal)
Altitude de la référence (en m) : 135.898 m
Différence entre le niveau d'eau et la référence (en m) : 4.300 m
Altitude calculée de l'eau (en m) : 140.198

Commune : **TOULOUSE**Rivière : **La Garonne****62, avenue de la Garonnette**

Commentaires : - Repérage d'une laisse de la crue de 1875 sur une ancienne photo
- Mesure de la hauteur de l'eau à ce point lors d'une campagne menée par le SPC GTL

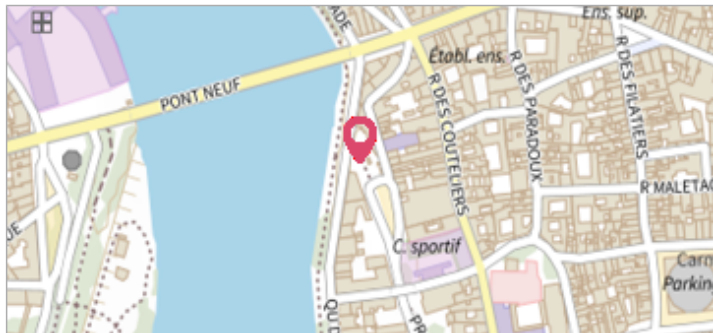
3 Repère(s) sur le site**GÉNÉRAL****Unité de gestion** : Garonne-Tarn-Lot**Code** : WEB_S_202507243852 **Date de mise à jour** : 21/08/2025**Auteur** : SPC GTL

Photo du site à partir de laquelle 3 mesures de laisse de la crue de 1875 ont été réalisées par le SPC GTL

GÉOLOCALISATION**Coordonnées WGS84** : X: 1.44060290 / Y: 43.59861010**Coordonnées RGF93 (Lambert 93)** X: 574054 / Y: 6278972**Coordonnées RGF93 (ETRS89)** : X: 1.4406029 / Y: 43.5986101**Code Hydro**: O---0000 **Rive de référence**: Droite**23 juin 1875**Altitude calculée de l'eau : **140.102 m**Nature de l'inondation : **Débordement de cours d'eau**Nature du repère : **Photographie**

Commentaires : Laisse de la crue de 1875 mesurée à partir d'une photo ancienne au niveau du pied-droit de l'ouvrage d'art de la Garonnette. La valeur mesurée s'inscrit dans la ligne d'eau calculée de cette crue historique de Toulouse et est donc plutôt cohérente avec les hauteurs issues des repères normalisées.

GÉNÉRAL**Code** : WEB_R_202507245536**Date de mise à jour** :**Auteur** : SPC GTL

24/07/2025

MARQUE**Maximum de l'inondation** : Oui

Photo d'époque à partir de laquelle la levée de la laisse de crue de 1875 a été réalisée

NIVELLEMENT D'UNE LAISSE DE CRUE AU NIVEAU DU PIÉDROIT D'UN OUVRAGE D'ART - 29/04/2025**Méthode** : Méthode combinée**Organisme** : SPC Garonne - Tarn - Lot**Commentaires sur le nivellement** : - Altitude de la référence levée par méthode GNSS

- Différence entre le niveau d'eau et la référence levée par échelle

Référence nivelée : Marque d'inondation**Système altimétrique** : NGF IGN 1969 (système normal)**Altitude de la référence (en m)** : 136.072 m**Différence entre le niveau d'eau et la référence (en m)** : 4.030 m**Altitude calculée de l'eau (en m)** : 140.102