


|   |                         |                                   |
|---|-------------------------|-----------------------------------|
|  | Commune : <b>CORDON</b> | Rivière : <b>Ruisseau du Plan</b> |
| <b>Le Plannet</b>   |                         |                                   |
| <b>Commentaires</b> : Ruisseau du Plan  | <b>1</b>                | Repère(s) sur le site             |

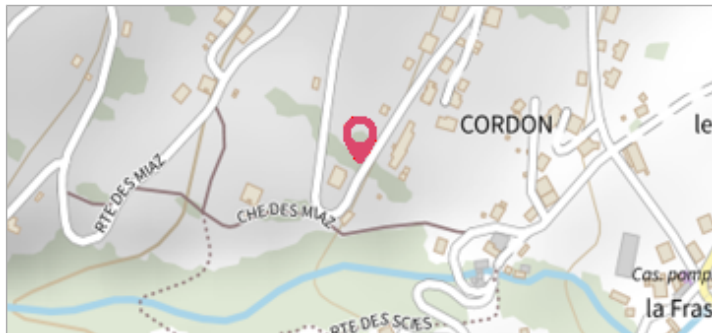
#### GÉNÉRAL

**Unité de gestion** : Alpes du Nord

**Code** : SM3A\_R\_204

**Date de mise à jour** : 22/07/2025

**Auteur** : SM3A



#### GÉOLOCALISATION


**Coordonnées WGS84** : X: 6.60298092 / Y: 45.91942450

**Coordonnées RGF93 (Lambert 93)** X: 979156.71 / Y: 6541895.85

**Coordonnées RGF93 (ETRS89)** : X: 6.6029809 / Y: 45.9194245

**Code Hydro**:

**Rive de référence**:

|  |             |  |  |
|--|-------------|--|--|
|  | <b>2018</b> | Nature de l'inondation : <b>Débordement de cours d'eau</b> | Nature du repère : <b>Repère normalisé (décret n°2005-233)</b> |
|--|-------------|--|--|

#### GÉNÉRAL

**Code** : SM3A\_R\_204

**Date de mise à jour** :

**Auteur** : SM3A

22/07/2025

#### MARQUE

**Maximum de l'inondation** : Oui

**Visibilité** : Oui

**État du repère** : Bon

**Pérennité** : Longue

**Repère calculé** : Non

**PHEC** : Oui

