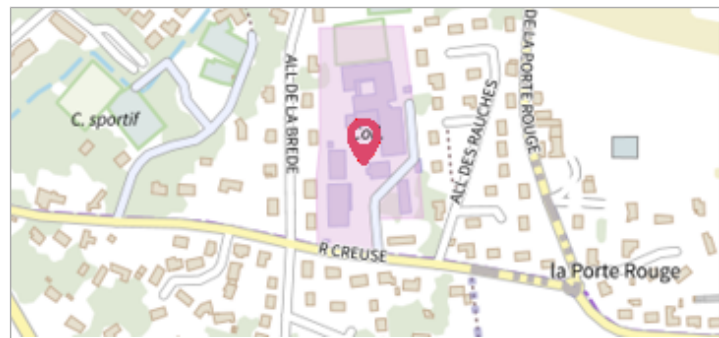
	Commune : <b>SAINT-JEAN-LE-BLANC</b>	Rivière : <b>La Loire</b>
<h2 style="margin: 0;">Collège Jacques Prévert</h2>		

<b>Commentaires :</b> Ensemble pédagogique posé en 2010-2011 par le département du Loiret dans le cadre du projet européen INTERREG Flood Resilient Cities. À vérifier.	<b>1</b> Repère(s) sur le site
---	--------------------------------

**GÉNÉRAL**

---


**Unité de gestion :** Loire-Allier-Cher-Indre  
**Code :** 25LACID45\_S\_14      **Date de mise à jour :** 26/05/2025  
**Auteur :** SPC LACI



**GÉOLOCALISATION**

---

**Coordonnées WGS84 :** X: 1.93638300 / Y: 47.88356400  
**Coordonnées RGF93 (Lambert 93) :** X: 620504.01 / Y: 6754220.95  
**Coordonnées RGF93 (ETRS89) :** X: 1.936383 / Y: 47.883564  
**Code Hydro :** ----0000      **Rive de référence:** Gauche


	<b>2 juin 1856</b>	Nature de l'inondation : <b>Débordement de cours d'eau</b> Nature du repère : <b>Repère normalisé (décret n°2005-233)</b>
---	--------------------	---

**Commentaires :** Repère posé en 2010-2011 par le département du Loiret dans le cadre du projet européen INTERREG Flood Resilient Cities. Hauteur atteinte par l'eau : 1.92 m.

**GÉNÉRAL**

---

**Code :** 25LACID45\_R\_14\_1      **Date de mise à jour :** 27/05/2025  
**Auteur :** SPC LACI



**MARQUE**

---

**Texte :** 2 juin 1856 - plus hautes eaux connues - La Loire  
**Maximum de l'inondation :** Oui  
**Visibilité :** Oui      **État du repère :** Bon  
**Pérennité :** Longue      **Repère calculé :** Non renseigné  
**PHEC :** Oui

**SOURCE DE REPÉRAGE :** SPC LACI ET CD45, REPÈRES NORMALISÉS CD 45 - 06/05/2011

---

**Type de repérage :** Autre  
**Organisme(s) :** Conseil Départemental du Loiret, SPC Loire-Allier-Cher-Indre