


Commune : **SAINT-DENIS-EN-VAL** | Rivière : **La Loire**

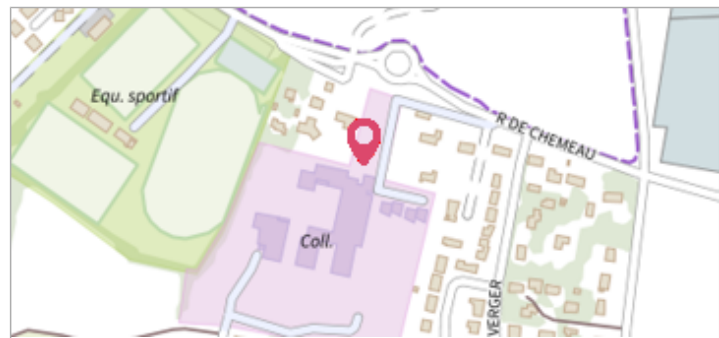
 **Collège Val de Loire**

**Commentaires :** Ensemble pédagogique posé en 2010-2011 par le département du Loiret dans le cadre du projet européen INTERREG Flood Resilient Cities.

**1** Repère(s) sur le site

**GÉNÉRAL**


**Unité de gestion :** Loire-Allier-Cher-Indre  
**Code :** 25LACID45\_S\_6 **Date de mise à jour :** 26/05/2025  
**Auteur :** SPC LACI



Vue du site en 2011, source : département du Loiret.

**GÉOLOCALISATION**

**Coordonnées WGS84 :** X: 1.97638900 / Y: 47.87252500  
**Coordonnées RGF93 (Lambert 93)** X: 623478.03 / Y: 6752954.95  
**Coordonnées RGF93 (ETRS89)** : X: 1.976389 / Y: 47.872525  
**Code Hydro:** ----0000 **Rive de référence:** Gauche

 **2 juin 1856**

Nature de l'inondation : **Débordement de cours d'eau** Nature du repère : **Repère normalisé (décret n°2005-233)**

**Commentaires :** Repère posé en 2010-2011 par le département du Loiret dans le cadre du projet européen INTERREG Flood Resilient Cities. Hauteur atteinte par l'eau : 0.57 m.

**GÉNÉRAL**

**Code :** 25LACID45\_R\_6\_1 **Date de mise à jour :** 27/05/2025  
**Auteur :** SPC LACI

**MARQUE**

**Texte :** 2 juin 1856 - plus hautes eaux connues - La Loire  
**Maximum de l'inondation :** Oui  
**Visibilité :** Oui **État du repère :** Bon  
**Pérennité :** Longue **Repère calculé :** Non renseigné  
**PHEC :** Oui



Vue du repère en 2011, source : département du Loiret.

**SOURCE DE REPÉRAGE :** SPC LACI ET CD45, REPÈRES NORMALISÉS CD 45 - 06/05/2011

**Type de repérage :** Autre  
**Organisme(s) :** Conseil Départemental du Loiret, SPC Loire-Allier-Cher-Indre