

Commune : SAINT-HIPPOLYTE

Rivière : L' Indre

Lieu dit Les Taupins

Commentaires : Site localisé approximativement à partir de la photographie prise par drone pendant l'événement. Il se situe au niveau du croisement des chemins

1 Repère(s) sur le site

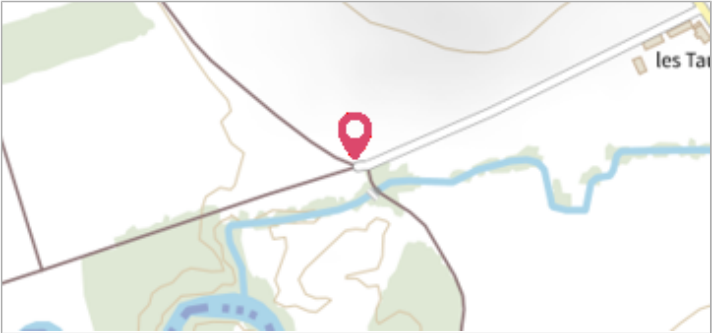
GÉNÉRAL

Unité de gestion : Loire-Allier-Cher-Indre

Code : 25LACIIN1_S_8

Date de mise à jour : 23/05/2025

Auteur : SPC LACI



GÉOLOCALISATION


Coordonnées WGS84 : X: 1.10643100 / Y: 47.04346500

Coordonnées RGF93 (Lambert 93) X: 556243.88 / Y: 6662082.28


Coordonnées RGF93 (ETRS89) : X: 1.106431 / Y: 47.043465

Code Hydro: K7--0260

Rive de référence: Droite



Prise de vue le 31/03/2024 à 10h28



31 mars 2024

Nature de l'inondation : Débordement de cours d'eau

Altitude calculée de l'eau : 80.55 m

Nature du repère : Photographie


Commentaires : Ce repère se situe sur le chemin blanc agricole sur le croisement

GÉNÉRAL

Code : 25LACIIN1_R_8_1

Date de mise à jour : 23/05/2025

Auteur : SPC LACI



Prise de vue le 31/03/2024 à 10h28 zoomée sur le repère

MARQUE

Maximum de l'inondation : Non

Visibilité : Non renseigné

Pérennité : Non renseigné

PHEC : Non renseigné

État du repère : Non renseigné

Repère calculé : Non renseigné

SOURCE DE REPÉRAGE : SPC LACI, PVA DRONE, L'INDRE, 31 MARS 2024 - 31/03/2024

Type de repérage : Observations en cours d'événement

Organisme : SPC Loire-Allier-Cher-Indre

NIVELLEMENT D'ORIGINE DEPUIS UN MNT - 02/05/2025

Méthode : Estimation à partir d'un MNT

Organisme : SPC Loire-Allier-Cher-Indre

Référence nivelée : Marque d'inondation

Système altimétrique : NGF IGN 1969 (système normal)

Altitude de la référence (en m) : 80.550 m

Altitude calculée de l'eau (en m) : 80.55