


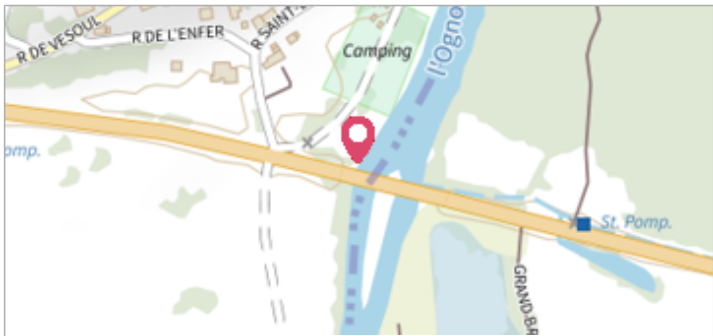
Commune : **AUTREY-LE-VAY** | Rivière : **L' Ognon**

Pont d'Autrey-le-Vay (RD9), culée rive droite amont

1 Repère(s) sur le site

GÉNÉRAL

Unité de gestion : Saône-Doubs
 Code : 25OGNDT25_S_285 Date de mise à jour : 21/05/2025
 Auteur : EPTB Saône et Doubs



GÉOLOCALISATION

Coordonnées WGS84 : X: 6.40264480 / Y: 47.53624620
 Coordonnées RGF93 (Lambert 93) X: 955909 / Y: 6720612
 Coordonnées RGF93 (ETRS89) : X: 6.4026448 / Y: 47.5362462
 Code Hydro: U10-0400 Rive de référence: Droite


1882 Altitude calculée de l'eau : **260.83 m**

Nature de l'inondation : **Débordement de cours d'eau** Nature du repère : **Plaque**

Commentaires : Issu du profil de l'Ognon de l'IGN. La plaque n'a pas été retrouvée. Voir les fiches en aval du pont, il semble y avoir des pertes de charge importantes.

GÉNÉRAL

Code : 25OGNDT25_R_285_1 Date de mise à jour : 21/05/2025
 Auteur : EPTB Saône et Doubs



MARQUE

Maximum de l'inondation : Oui
 Visibilité : Non État du repère : Disparu
 Pérennité : Non renseigné Repère calculé : Non renseigné
 PHEC : Non renseigné

SOURCE DE REPÉRAGE : COMPILATION DE LAISSES RELEVÉES SUR L'OGNON RÉALISÉE PAR L'EPTB SAÔNE-DOUBS POUR LA DDT25 -

Type de repérage : Source bibliographique
 Organisme(s) : DDT 25

NIVELLEMENT INITIAL

Méthode : Non renseigné
 Organisme : DDT 25
 Référence nivelée : Marque d'inondation
 Système altimétrique : NGF IGN 1969 (système normal)
 Altitude de la référence (en m) : 260.830 m
 Altitude calculée de l'eau (en m) : 260.83 m