


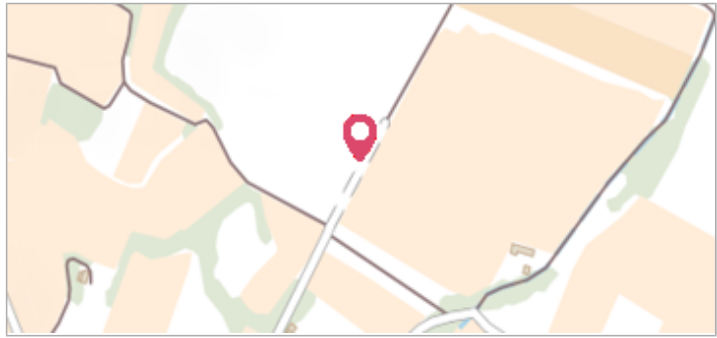
Commune : **VANDELANS** | Rivière : **L' Ognon**

Jardin derrière le 1 rue de Baufremont

1 Repère(s) sur le site

GÉNÉRAL

Unité de gestion : Saône-Doubs
 Code : 25OGNDT25_S_173 Date de mise à jour : 21/05/2025
 Auteur : EPTB Saône et Doubs



GÉOLOCALISATION

Coordonnées WGS84 : X: 6.16548670 / Y: 47.39306490
 Coordonnées RGF93 (Lambert 93) X: 938720 / Y: 6703977
 Coordonnées RGF93 (ETRS89) : X: 6.1654867 / Y: 47.3930649
 Code Hydro: U10-0400 Rive de référence: Droite

Mars 2001 Nature de l'inondation : **Débordement de cours d'eau** Nature du repère : **Photographie**


Commentaires : L'eau à atteint le pied du deuxième arbre de l'alignement (voir photo aérienne de 2001). photo transmise par Mme le maire

GÉNÉRAL

Code : 25OGNDT25_R_173_1 Date de mise à jour : 21/05/2025
 Auteur : EPTB Saône et Doubs

MARQUE

Maximum de l'inondation : Non
 Visibilité : Non État du repère : Non renseigné
 Pérennité : Non renseigné Repère calculé : Non renseigné
 PHEC : Non renseigné



SOURCE DE REPÉRAGE : COMPILATION DE LAISSES RELEVÉES SUR L'OGNON RÉALISÉE PAR L'EPTB SAÔNE-DOUBS POUR LA DDT25 -

Type de repérage : Source bibliographique
 Organisme(s) : DDT 25