

Commune : **EMAGNY** | Rivière : **L' Ognon**

Clôture entre le 34 et 36 rue de Chevigney

1 Repère(s) sur le site

GÉNÉRAL

Unité de gestion : Saône-Doubs
 Code : 25OGNDT25_S_50 Date de mise à jour : 21/05/2025
 Auteur : EPTB Saône et Doubs


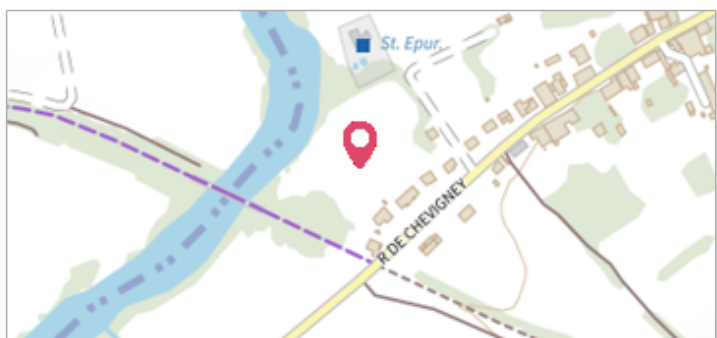


Photo du site

GÉOLOCALISATION

Coordonnées WGS84 : X: 5.86165160 / Y: 47.31240170
 Coordonnées RGF93 (Lambert 93) X: 916142 / Y: 6694147.99
 Coordonnées RGF93 (ETRS89) : X: 5.8616516 / Y: 47.3124017
 Code Hydro: U10-0400 Rive de référence: Gauche

2010 Nature de l'inondation : **Débordement de cours d'eau** Nature du repère : **Témoignage oral**

Commentaires : L'eau à atteint le 17ème piquet en partant du bout de la clôture (témoignage n°34)

GÉNÉRAL

Code : 25OGNDT25_R_50_1 Date de mise à jour : 21/05/2025
 Auteur : EPTB Saône et Doubs




Photo du repère

MARQUE

Maximum de l'inondation : Oui
 Visibilité : Non État du repère : Non renseigné
 Pérennité : Non renseigné Repère calculé : Non renseigné
 PHEC : Non renseigné

SOURCE DE REPÉRAGE : COMPILATION DE LAISSES RELEVÉES SUR L'OGNON RÉALISÉE PAR L'EPTB SAÔNE-DOUBS POUR LA DDT25 -

Type de repérage : Source bibliographique
 Organisme(s) : DDT 25