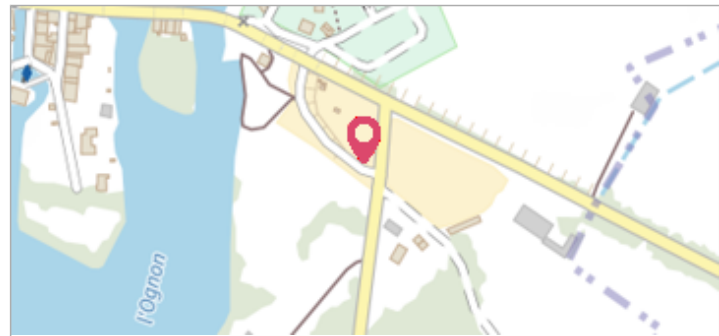


	Commune : <b>MARNAY</b>	Rivière : <b>L' Ognon</b>
<h2 style="margin: 0;">Chemin la Phiole, près intersection RD29</h2>		
		<b>1</b> Repère(s) sur le site

**GÉNÉRAL**

---


**Unité de gestion :** Saône-Doubs  
**Code :** 25OGNDT25\_S\_29      **Date de mise à jour :** 21/05/2025  
**Auteur :** EPTB Saône et Doubs




**GÉOLOCALISATION**

---

**Coordonnées WGS84 :** X: 5.77793810 / Y: 47.28852880  
**Coordonnées RGF93 (Lambert 93) :** X: 909915 / Y: 6691272  
**Coordonnées RGF93 (ETRS89) :** X: 5.7779381 / Y: 47.2885288  
**Code Hydro:** U10-0400      **Rive de référence:** Gauche



	<b>2010</b> Nature de l'inondation : <b>Débordement de cours d'eau</b>	Nature du repère : <b>Témoignage oral</b>
<b>Commentaires :</b> Le propriétaire d'en face indique que l'eau est arrivée environ 2m en contrebas de la clôture, sur le chemin d'accès au camping.		

**GÉNÉRAL**

---

**Code :** 25OGNDT25\_R\_29\_1      **Date de mise à jour :** 21/05/2025  
**Auteur :** EPTB Saône et Doubs



**MARQUE**

---

**Maximum de l'inondation :** Oui  
**Visibilité :** Non      **État du repère :** Non renseigné  
**Pérennité :** Non renseigné      **Repère calculé :** Non renseigné  
**PHEC :** Non renseigné

---

**SOURCE DE REPÉRAGE : COMPILATION DE LAISSES RELEVÉES SUR L'OGNON RÉALISÉE PAR L'EPTB SAÔNE-DOUBS POUR LA DDT25 -**

---

**Type de repérage :** Source bibliographique  
**Organisme :** DDT 25