

Commune : **LES AYNANS** | Rivière : **L' Ognon**

**8 rue des écluses**

**2** Repère(s) sur le site

**GÉNÉRAL**

**Unité de gestion :** Saône-Doubs  
**Code :** 25OGNDT25\_S\_313 **Date de mise à jour :** 21/05/2025  
**Auteur :** EPTB Saône et Doubs

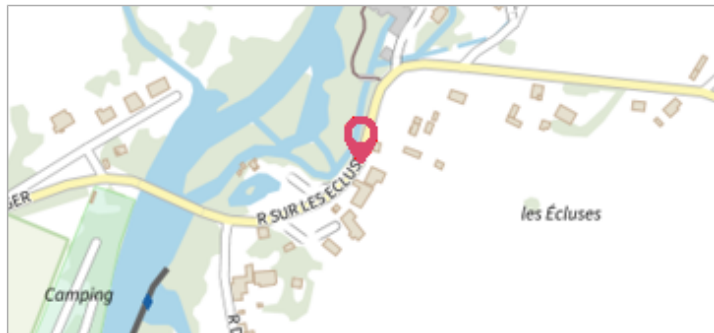


Photo du site

**GÉOLOCALISATION**

**Coordonnées WGS84 :** X: 6.45977050 / Y: 47.62350980  
**Coordonnées RGF93 (Lambert 93) X:** 959778 / **Y:** 6730484  
**Coordonnées RGF93 (ETRS89) :** X: 6.4597705 / Y: 47.6235098  
**Code Hydro:** U10-0400 **Rive de référence:** Gauche

**15 février 1990**  
 Nature de l'inondation : **Débordement de cours d'eau** Nature du repère : **Photographie**

**Commentaires :** L'eau arrive au seuil de la maison au 8 rue des écluses. 10cm d'eau au seuil du portail. Extrait d'une photo du journal « Les affiches » du 2/3/1990

**GÉNÉRAL**

**Code :** 25OGNDT25\_R\_313\_1 **Date de mise à jour :** 21/05/2025  
**Auteur :** EPTB Saône et Doubs

**MARQUE**

**Maximum de l'inondation :** Oui  
**Visibilité :** Non **État du repère :** Non renseigné  
**Pérennité :** Non renseigné **Repère calculé :** Non renseigné  
**PHEC :** Non renseigné




Photo du repère

**SOURCE DE REPÉRAGE : COMPILATION DE LAISSES RELEVÉES SUR L'OGNON RÉALISÉE PAR L'EPTB SAÔNE-DOUBS POUR LA DDT25 -**

**Type de repérage :** Source bibliographique  
**Organisme(s) :** DDT 25

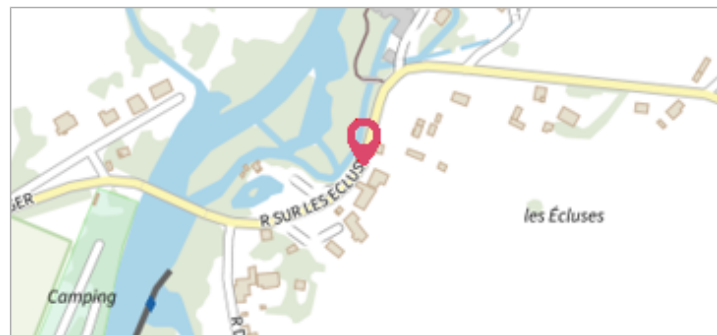
Commune : **LES AYNANS** | Rivière : **L' Ognon**

**8 rue des écluses**

**2** Repère(s) sur le site

**GÉNÉRAL**

**Unité de gestion :** Saône-Doubs  
**Code :** 25OGNDT25\_S\_313      **Date de mise à jour :** 21/05/2025  
**Auteur :** EPTB Saône et Doubs



**GÉOLOCALISATION**

**Coordonnées WGS84 :** X: 6.45977050 / Y: 47.62350980  
**Coordonnées RGF93 (Lambert 93)** X: 959778 / Y: 6730484  
**Coordonnées RGF93 (ETRS89)** : X: 6.4597705 / Y: 47.6235098  
**Code Hydro:** U10-0400      **Rive de référence:** Gauche


**Février 1970**      Altitude calculée de l'eau : **275.95 m**

Nature de l'inondation : **Débordement de cours d'eau**      Nature du repère : **Témoignage oral**

**Commentaires :** L'eau arrive au seuil de la propriété du N° 8 de la rue des écluses. Le village est inaccessible par son entrée Est. +5cm sur TN  
 Source POYRY 2010 fiche AYNANS08

**GÉNÉRAL**

**Code :** 25OGNDT25\_R\_313\_2      **Date de mise à jour :** 21/05/2025  
**Auteur :** EPTB Saône et Doubs



**MARQUE**

**Maximum de l'inondation :** Oui  
**Visibilité :** Non      **État du repère :** Non renseigné  
**Pérennité :** Non renseigné      **Repère calculé :** Non renseigné  
**PHEC :** Non renseigné

**SOURCE DE REPÉRAGE : COMPILATION DE LAISSES RELEVÉES SUR L'OGNON RÉALISÉE PAR L'EPTB SAÔNE-DOUBS POUR LA DDT25 -**

**Type de repérage :** Source bibliographique  
**Organisme(s) :** DDT 25

**NIVELLEMENT INITIAL**

**Méthode :** Non renseigné  
**Organisme :** DDT 25  
**Référence nivelée :** Marque d'inondation  
**Système altimétrique :** NGF IGN 1969 (système normal)  
**Altitude de la référence (en m) :** 275.950 m  
**Altitude calculée de l'eau (en m) :** 275.95