

	Commune : SAINT-SULPICE	Rivière : L' Ognon
	Fourche dans un arbre au milieu du champ depuis ch.des Espargelles	

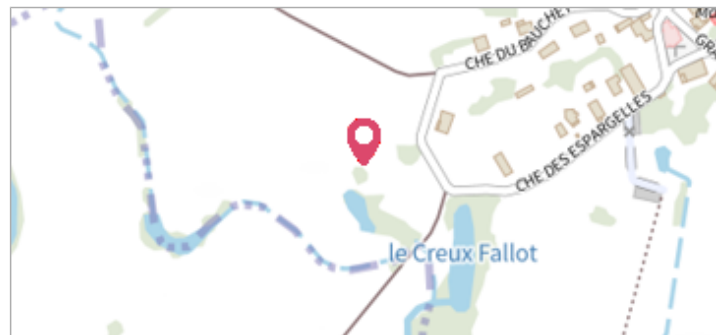
1 Repère(s) sur le site

GÉNÉRAL

Unité de gestion : Saône-Doubs

Code : 25OGNDT25_S_307 Date de mise à jour : 21/05/2025

Auteur : EPTB Saône et Doubs



GÉOLOCALISATION

Coordonnées WGS84 : X: 6.44373400 / Y: 47.56418630


Coordonnées RGF93 (Lambert 93) X: 958862 / Y: 6723847

Coordonnées RGF93 (ETRS89) : X: 6.443734 / Y: 47.5641863

Code Hydro: U10-0400 Rive de référence: Gauche



Photo du site

	Décembre 1999	
	Nature de l'inondation : Débordement de cours d'eau	Nature du repère : Témoignage oral

Commentaires : Le niveau à mesurer se situe à hauteur de la fourche droite de l'arbre. La fourche se situe env 45cm au-dessus du terrain haut (Est) et 1m au-dessus du terrain bas (Ouest), Repérage Sogreah pour DDT70 avril 2003

GÉNÉRAL

Code : 25OGNDT25_R_307_1 Date de mise à jour : 21/05/2025

Auteur : EPTB Saône et Doubs




Photo du repère

MARQUE

Maximum de l'inondation : Oui

Visibilité : Non État du repère : Non renseigné

Pérennité : Non renseigné Repère calculé : Non renseigné

PHEC : Non renseigné

SOURCE DE REPÉRAGE : COMPILATION DE LAISSES RELEVÉES SUR L'OGNON RÉALISÉE PAR L'EPTB SAÔNE-DOUBS POUR LA DDT25 -

Type de repérage : Source bibliographique

Organisme : DDT 25