

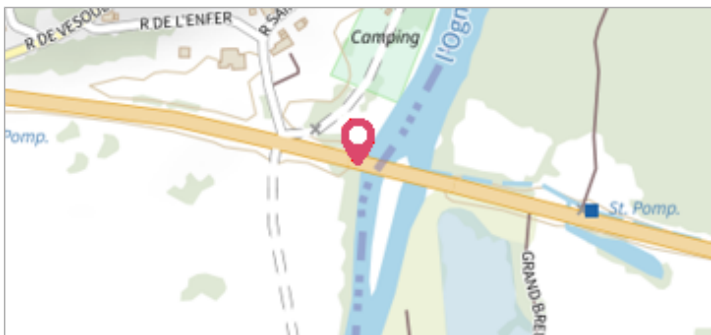
Commune : **AUTREY-LE-VAY** | Rivière : **L' Ognon**

Pont d'Autrey-le-Vay (RD9), culée rive droite aval

2 Repère(s) sur le site

GÉNÉRAL

Unité de gestion : Saône-Doubs
 Code : 25OGNDT25_S_286 Date de mise à jour : 21/05/2025
 Auteur : EPTB Saône et Doubs



GÉOLOCALISATION

Coordonnées WGS84 : X: 6.40254320 / Y: 47.53611400
 Coordonnées RGF93 (Lambert 93) X: 955902 / Y: 6720597
 Coordonnées RGF93 (ETRS89) : X: 6.4025432 / Y: 47.536114
 Code Hydro: U10-0400 Rive de référence: Droite

Février 1970

Nature de l'inondation : **Débordement de cours d'eau** Nature du repère : **Plaque**

Commentaires : Le zéro de l'échelle d'Autrey à été mesuré par la DDT à 257,28 m NGF

GÉNÉRAL

Code : 25OGNDT25_R_286_1 Date de mise à jour : 21/05/2025
 Auteur : EPTB Saône et Doubs

MARQUE

Maximum de l'inondation : Oui
 Visibilité : Non État du repère : Non renseigné
 Pérennité : Non renseigné Repère calculé : Non renseigné
 PHEC : Non renseigné



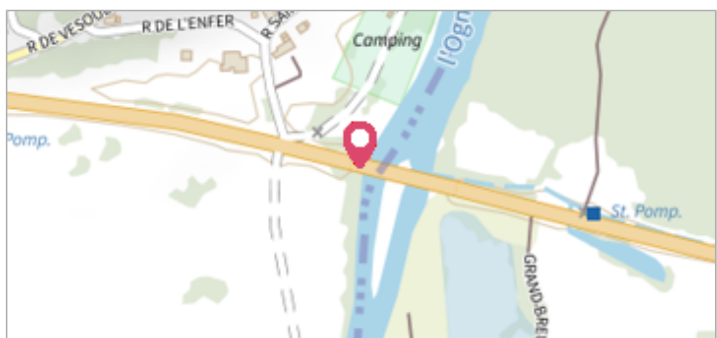
SOURCE DE REPÉRAGE : COMPILATION DE LAISSES RELEVÉES SUR L'OGNON RÉALISÉE PAR L'EPTB SAÛNE-DOUBS POUR LA DDT25 -

Type de repérage : Source bibliographique
 Organisme(s) : DDT 25

Commune : **AUTREY-LE-VAY** | Rivière : **L' Ognon**
Pont d'Autrey-le-Vay (RD9), culée rive droite aval

2 Repère(s) sur le site

GÉNÉRAL
 Unité de gestion : Saône-Doubs
 Code : 25OGNDT25_S_286 Date de mise à jour : 21/05/2025
 Auteur : EPTB Saône et Doubs




GÉOLOCALISATION
 Coordonnées WGS84 : X: 6.40254320 / Y: 47.53611400
 Coordonnées RGF93 (Lambert 93) X: 955902 / Y: 6720597
 Coordonnées RGF93 (ETRS89) : X: 6.4025432 / Y: 47.536114
 Code Hydro: U10-0400 Rive de référence: Droite

17 décembre 1982
 Nature de l'inondation : **Débordement de cours d'eau** Nature du repère : **Témoignage oral**

Commentaires : Chronique du bureau d'annonce des crues (Vesoul). Le zéro de l'échelle à été mesuré à 257,28 par la DDT25.

GÉNÉRAL
 Code : 25OGNDT25_R_286_2 Date de mise à jour : 21/05/2025
 Auteur : EPTB Saône et Doubs

MARQUE
 Maximum de l'inondation : Oui
 Visibilité : Non État du repère : Non renseigné
 Pérennité : Non renseigné Repère calculé : Non renseigné
 PHEC : Non renseigné



SOURCE DE REPÉRAGE : COMPILATION DE LAISSES RELEVÉES SUR L'OGNON RÉALISÉE PAR L'EPTB SAÔNE-DOUBS POUR LA DDT25 -
 Type de repérage : Source bibliographique
 Organisme(s) : DDT 25