

Commune : **AUTREY-LE-VAY**

Rivière : **L' Ognon**

**Pont d'Autrey-le-Vay (RD9), culée rive droite amont**

**1**

Repère(s) sur le site

**GÉNÉRAL**

Unité de gestion : Saône-Doubs

Code : 25OGNDT25\_S\_285

Auteur : EPTB Saône et Doubs

Date de mise à jour : 21/05/2025



**GÉOLOCALISATION**

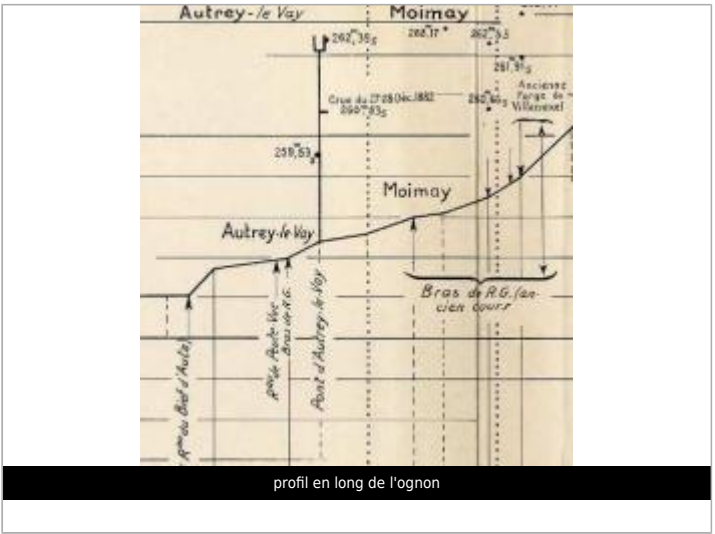
Coordonnées WGS84 : X: 6.40264480 / Y: 47.53624620


Coordonnées RGF93 (Lambert 93) X: 955909 / Y: 6720612

Coordonnées RGF93 (ETRS89) : X: 6.4026448 / Y: 47.5362462

Code Hydro: U10-0400

Rive de référence: Droite





**1882**

Nature de l'inondation : **Débordement de cours d'eau**

Altitude calculée de l'eau : **260.83 m**

Nature du repère : **Plaque**

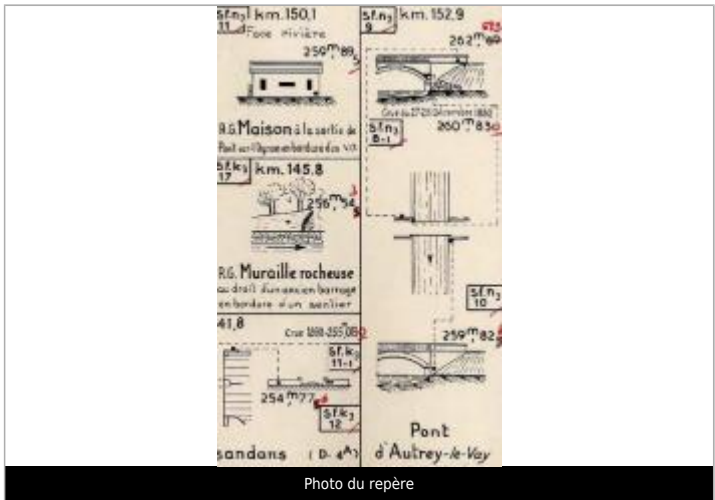
**Commentaires** : Issu du profil de l'Ognon de l'IGN. La plaque n'a pas été retrouvée. Voir les fiches en aval du pont, il semble y avoir des pertes de charge importantes.

**GÉNÉRAL**

Code : 25OGNDT25\_R\_285\_1

Auteur : EPTB Saône et Doubs

Date de mise à jour : 21/05/2025



**MARQUE**

Maximum de l'inondation : Oui

Visibilité : Non

Pérennité : Non renseigné

PHEC : Non renseigné

État du repère : Disparu

Repère calculé : Non renseigné

**SOURCE DE REPÉRAGE : COMPILATION DE LAISSES RELEVÉES SUR L'OGNON RÉALISÉE PAR L'EPTB SAÔNE-DOUBS POUR LA DDT25 -**

Type de repérage : Source bibliographique

Organisme : DDT 25

**NIVELLEMENT INITIAL**

Méthode : Non renseigné

Organisme : DDT 25

Référence nivelée : Marque d'inondation

Système altimétrique : NGF IGN 1969 (système normal)

Altitude de la référence (en m) : 260.830 m

Altitude calculée de l'eau (en m) : 260.83