



Commune : **THIEFFRANS**

Rivière : **L' Ognon**

Numéro 4 RD49, porte donnant côté rivière

2 Repère(s) sur le site

GÉNÉRAL

Unité de gestion : Saône-Doubs

Code : 25OGNDT25_S_270

Date de mise à jour : 21/05/2025

Auteur : EPTB Saône et Doubs




Photo du site

GÉOLOCALISATION

Coordonnées WGS84 : X: 6.32779330 / Y: 47.49754950

Coordonnées RGF93 (Lambert 93) X: 950464 / Y: 6716076.99

Coordonnées RGF93 (ETRS89) : X: 6.3277933 / Y: 47.4975495

Code Hydro: U10-0400

Rive de référence: Droite



1983

Nature de l'inondation : **Débordement de cours d'eau**

Nature du repère : **Marque peinture ou encre**

Commentaires : Ou 1982 ? L'eau est montée à 40cm au dessus de la dalle (soit 75cm au dessus de TN) selon une marque laissée par l'eau sur une porte. Témoignage du propriétaire en 2014, cette marque lui à été expliquée par l'ancien propriétaire. Depuis son arrivée il n'à constaté que la crue de 2010. Peu fiable, car inférieure à 1990 et à peine supérieure à 2010.

GÉNÉRAL

Code : 25OGNDT25_R_270_1

Date de mise à jour :

Auteur : EPTB Saône et Doubs

21/05/2025

MARQUE

Maximum de l'inondation : Oui

Visibilité : Non

État du repère : Non renseigné

Pérennité : Non renseigné

Repère calculé : Non renseigné

PHEC : Non renseigné




Photo du repère

SOURCE DE REPÉRAGE : COMPILATION DE LAISSES RELEVÉES SUR L'OGNON RÉALISÉE PAR L'EPTB SAÔNE-DOUBS POUR LA DDT25 -

Type de repérage : Source bibliographique

Organisme(s) : DDT 25

Commune : **THIEFFRANS** | Rivière : **L' Ognon**

Numéro 4 RD49, porte donnant côté rivière

2 Repère(s) sur le site

GÉNÉRAL

Unité de gestion : Saône-Doubs
Code : 25OGNDT25_S_270 **Date de mise à jour :** 21/05/2025
Auteur : EPTB Saône et Doubs




Photo du site

GÉOLOCALISATION

Coordonnées WGS84 : X: 6.32779330 / Y: 47.49754950
Coordonnées RGF93 (Lambert 93) X: 950464 / Y: 6716076.99
Coordonnées RGF93 (ETRS89) : X: 6.3277933 / Y: 47.4975495
Code Hydro: U10-0400 **Rive de référence:** Droite

1990 Nature de l'inondation : **Débordement de cours d'eau** Nature du repère : **Marque peinture ou encre**

Commentaires : L'eau est montée à 50cm au dessus de la dalle (environ 10cm au-dessus de la crue de 1982 ou 1983). Repérage Sogreah pour DDT70, avril 2003.

GÉNÉRAL

Code : 25OGNDT25_R_270_2 **Date de mise à jour :** 21/05/2025
Auteur : EPTB Saône et Doubs

MARQUE

Maximum de l'inondation : Oui
Visibilité : Non **État du repère :** Non renseigné
Pérennité : Non renseigné **Repère calculé :** Non renseigné
PHEC : Non renseigné



Photo du repère

SOURCE DE REPÉRAGE : COMPILATION DE LAISSES RELEVÉES SUR L'OGNON RÉALISÉE PAR L'EPTB SAÔNE-DOUBS POUR LA DDT25 -

Type de repérage : Source bibliographique
Organisme(s) : DDT 25