

Commune : **LARIANS-ET-MUNANS**Rivière : **L' Ognon****Extrémité sud du terrain de foot****2**Repère(s) sur
le site**GÉNÉRAL**

Unité de gestion : Saône-Doubs

Code : 25OGNDT25_S_220

Date de mise à jour : 21/05/2025

Auteur : EPTB Saône et Doubs

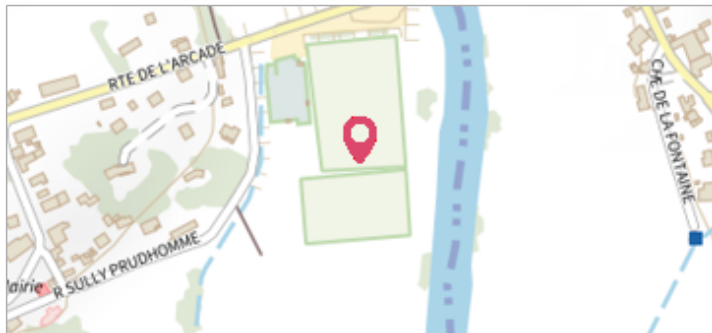


Photo du site

GÉOLOCALISATION

Coordonnées WGS84 : X: 6.24057050 / Y: 47.41658280

Coordonnées RGF93 (Lambert 93) X: 944272 / Y: 6706817

Coordonnées RGF93 (ETRS89) : X: 6.2405705 / Y: 47.4165828

Code Hydro: U10-0400

Rive de référence: Droite

**Date inconnue ou approximative**Nature de l'inondation : **Débordement de cours d'eau**Nature du repère : **Témoignage oral****Commentaires :** L'eau à submergé la lice du terrain de foot (H=1,10m-1,15m), selon le président de l'US Larians Munans. Il y a plusieurs fois par an, 30-40cm d'eau sur le terrain.**GÉNÉRAL**

Code : 25OGNDT25_R_220_1

Date de mise à jour :

Auteur : EPTB Saône et Doubs

24/07/2025

MARQUE

Maximum de l'inondation : Oui

Visibilité : Non

État du repère : Non renseigné

Pérennité : Non renseigné

Repère calculé : Non renseigné

PHEC : Non renseigné




Photo du repère

SOURCE DE REPÉRAGE : COMPILATION DE LAISSES RELEVÉES SUR L'OGNON RÉALISÉE PAR L'EPTB SAÔNE-DOUBS POUR LA DDT25 -

Type de repérage : Source bibliographique

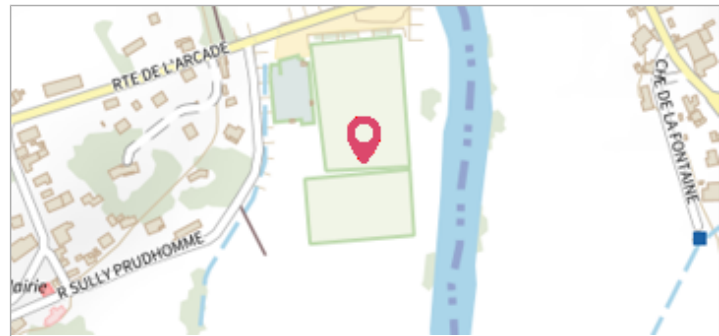
Organisme : DDT 25

	Commune : LARIANS-ET-MUNANS	Rivière : L' Ognon
	Extrémité sud du terrain de foot	

2 Repère(s) sur le site

GÉNÉRAL


Unité de gestion : Saône-Doubs
Code : 25OGNDT25_S_220 **Date de mise à jour :** 21/05/2025
Auteur : EPTB Saône et Doubs



GÉOLOCALISATION

Coordonnées WGS84 : X: 6.24057050 / Y: 47.41658280
Coordonnées RGF93 (Lambert 93) : X: 944272 / Y: 6706817
Coordonnées RGF93 (ETRS89) : X: 6.2405705 / Y: 47.4165828
Code Hydro: U10-0400 **Rive de référence:** Droite



	7 décembre 2010 Nature de l'inondation : Débordement de cours d'eau	Nature du repère : Photographie
	Commentaires : Photo du 7/12/2010 8h40	

GÉNÉRAL

Code : 25OGNDT25_R_220_2 **Date de mise à jour :** 21/05/2025
Auteur : EPTB Saône et Doubs



MARQUE

Maximum de l'inondation : Oui
Visibilité : Non **État du repère :** Non renseigné
Pérennité : Non renseigné **Repère calculé :** Non renseigné
PHEC : Non renseigné

SOURCE DE REPÉRAGE : COMPILATION DE LAISSES RELEVÉES SUR L'OGNON RÉALISÉE PAR L'EPTB SAÔNE-DOUBS POUR LA DDT25 -

Type de repérage : Source bibliographique
Organisme : DDT 25