

Commune : **VANDELANS**Rivière : **L' Ognon****Façade est du bâtiment le long de la RD24****3**Repère(s) sur
le site**GÉNÉRAL**

Unité de gestion : Saône-Doubs

Code : 25OGNDT25_S_181

Date de mise à jour : 21/05/2025

Auteur : EPTB Saône et Doubs

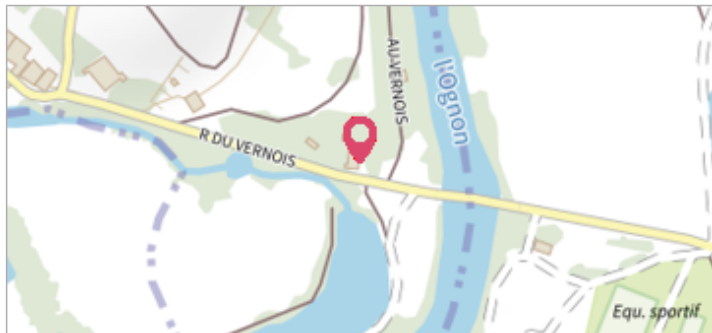


Photo du site

GÉOLOCALISATION

Coordonnées WGS84 : X: 6.17050460 / Y: 47.39244160

Coordonnées RGF93 (Lambert 93) X: 939101 / Y: 6703922.99

Coordonnées RGF93 (ETRS89) : X: 6.1705046 / Y: 47.3924416

Code Hydro: U10-0400

Rive de référence: Droite

**10 mars 1982**Nature de l'inondation : **Débordement de cours d'eau**Nature du repère : **Témoignage oral**

Commentaires : 27 cm d'eau dans la maison (+2cm de seuil sur dalle ext. soit 29cm) L'eau traversait la route. Pense qu'en 1983, l'eau n'était pas entrée dans la maison. Eau dans la maison également en 90 et 99 (voir fiches).

GÉNÉRAL

Code : 25OGNDT25_R_181_1

Date de mise à jour :

Auteur : EPTB Saône et Doubs

21/05/2025

MARQUE

Maximum de l'inondation : Oui

Visibilité : Non

État du repère : Non renseigné

Pérennité : Non renseigné

Repère calculé : Non renseigné

PHEC : Non renseigné



Photo du repère

**SOURCE DE REPÉRAGE : COMPILATION DE LAISSES RELEVÉES
SUR L'OGNON RÉALISÉE PAR L'EPTB SAÔNE-DOUBS POUR LA
DDT25 -**

Type de repérage : Source bibliographique

Organisme : DDT 25

	Commune : VANDELANS	Rivière : L' Ognon
	Façade est du bâtiment le long de la RD24	

3 Repère(s) sur le site

GÉNÉRAL

Unité de gestion : Saône-Doubs
Code : 25OGNDT25_S_181 **Date de mise à jour :** 21/05/2025
Auteur : EPTB Saône et Doubs




GÉOLOCALISATION

Coordonnées WGS84 : X: 6.17050460 / Y: 47.39244160
Coordonnées RGF93 (Lambert 93) : X: 939101 / Y: 6703922.99
Coordonnées RGF93 (ETRS89) : X: 6.1705046 / Y: 47.3924416
Code Hydro: U10-0400 **Rive de référence:** Droite



Photo du site

	1990 Nature de l'inondation : Débordement de cours d'eau	Nature du repère : Témoignage oral
	Commentaires : 18 cm d'eau dans la maison (+2cm de seuil sur dalle ext.) soit 20cm	

GÉNÉRAL

Code : 25OGNDT25_R_181_2 **Date de mise à jour :** 21/05/2025
Auteur : EPTB Saône et Doubs



Photo du repère

MARQUE

Maximum de l'inondation : Oui
Visibilité : Non **État du repère :** Non renseigné
Pérennité : Non renseigné **Repère calculé :** Non renseigné
PHEC : Non renseigné

SOURCE DE REPÉRAGE : COMPILATION DE LAISSES RELEVÉES SUR L'OGNON RÉALISÉE PAR L'EPTB SAÔNE-DOUBS POUR LA DDT25 -

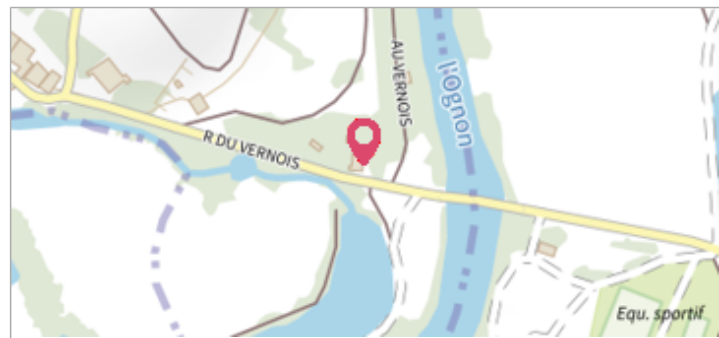
Type de repérage : Source bibliographique
Organisme : DDT 25

	Commune : VANDELANS	Rivière : L' Ognon
	Façade est du bâtiment le long de la RD24	

3 Repère(s) sur le site

GÉNÉRAL

Unité de gestion : Saône-Doubs
Code : 25OGNDT25_S_181 **Date de mise à jour :** 21/05/2025
Auteur : EPTB Saône et Doubs




GÉOLOCALISATION

Coordonnées WGS84 : X: 6.17050460 / Y: 47.39244160
Coordonnées RGF93 (Lambert 93) : X: 939101 / Y: 6703922.99
Coordonnées RGF93 (ETRS89) : X: 6.1705046 / Y: 47.3924416
Code Hydro: U10-0400 **Rive de référence:** Droite



Photo du site

	Octobre 1999 Nature de l'inondation : Débordement de cours d'eau	Nature du repère : Témoignage oral
	Commentaires : 10 cm d'eau dans la maison (+2cm de seuil sur dalle ext.) soit 12cm	

GÉNÉRAL

Code : 25OGNDT25_R_181_3 **Date de mise à jour :** 21/05/2025
Auteur : EPTB Saône et Doubs



Photo du repère

MARQUE

Maximum de l'inondation : Oui
Visibilité : Non **État du repère :** Non renseigné
Pérennité : Non renseigné **Repère calculé :** Non renseigné
PHEC : Non renseigné

SOURCE DE REPÉRAGE : COMPILATION DE LAISSES RELEVÉES SUR L'OGNON RÉALISÉE PAR L'EPTB SAÔNE-DOUBS POUR LA DDT25 -

Type de repérage : Source bibliographique
Organisme : DDT 25