Commune : **VANDELANS** | Rivière : **L' Ognon**

# Table de pic-nique de l'aire de loisir autour de l'étang

**1** Repère(s) sur le site

## GÉNÉRAL

**Unité de gestion :** Saône-Doubs
**Code :** 25OGNDT25_S_176 **Date de mise à jour :** 21/05/2025
**Auteur :** EPTB Saône et Doubs

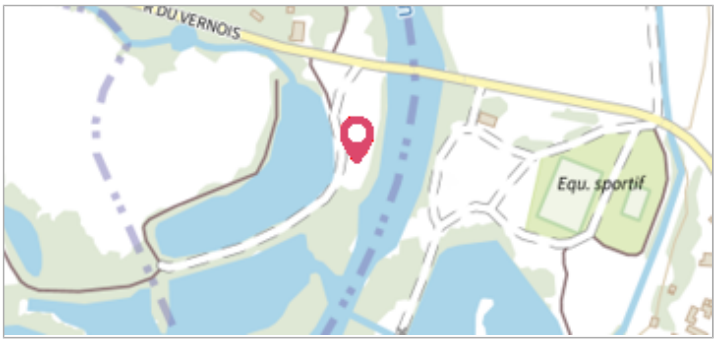



Photo du site

## GÉOLOCALISATION

**Coordonnées WGS84 :** X: 6.17117040 / Y: 47.39136040
**Coordonnées RGF93 (Lambert 93)** X: 939156 / Y: 6703805
**Coordonnées RGF93 (ETRS89) :** X: 6.1711704 / Y: 47.3913604
**Code Hydro:** U10-0400 **Rive de référence:** Droite

## 10 mars 2006

Nature de l'inondation : **Débordement de cours d'eau** Nature du repère : **Photographie**

**Commentaires :** L'eau atteint la sous-face du banc, photo du 10/3/6 transmise par Mme le maire

## GÉNÉRAL

**Code :** 25OGNDT25_R_176_1 **Date de mise à jour :** 21/05/2025
**Auteur :** EPTB Saône et Doubs


Photo du repère

## MARQUE

**Maximum de l'inondation :** Non
**Visibilité :** Non **État du repère :** Non renseigné
**Pérennité :** Non renseigné **Repère calculé :** Non renseigné
**PHEC :** Non renseigné

## SOURCE DE REPÉRAGE : COMPILATION DE LAISSES RELEVÉES SUR L'OGNON RÉALISÉE PAR L'EPTB SAÔNE-DOUBS POUR LA DDT25 -

**Type de repérage :** Source bibliographique
**Organisme :** DDT 25