

	Commune : <b>CROMARY</b>	Rivière : <b>L' Ognon</b>
	<b>Rte des faubourgs (face à la maison du milieu)</b>	

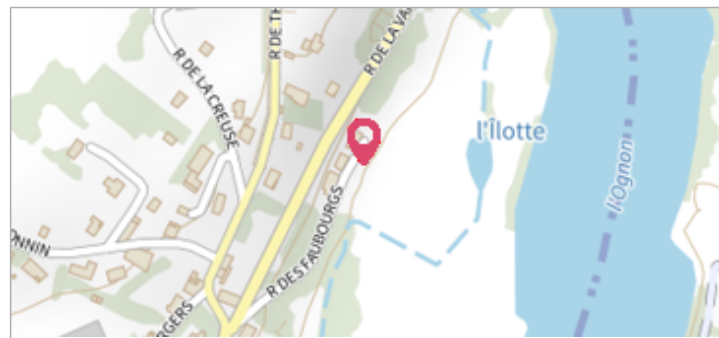
**1** Repère(s) sur le site

**GÉNÉRAL**

---

**Unité de gestion :** Saône-Doubs  
**Code :** 25OGNDT25\_S\_146  
**Auteur :** EPTB Saône et Doubs


**Date de mise à jour :** 21/05/2025




**GÉOLOCALISATION**

---

**Coordonnées WGS84 :** X: 6.07924690 / Y: 47.36459820  
**Coordonnées RGF93 (Lambert 93)** X: 932343 / Y: 6700560  
**Coordonnées RGF93 (ETRS89) :** X: 6.0792469 / Y: 47.3645982  
**Code Hydro:** U10-0400      **Rive de référence:** Droite



	<b>Février 2013</b>	
	Nature de l'inondation : <b>Débordement de cours d'eau</b>	Nature du repère : <b>Témoignage oral</b>

**Commentaires :** Cet hiver, l'eau a dépassé la tache verte des herbes (face à la maison), et s'est approchée à 10m du muret.

**GÉNÉRAL**

---

**Code :** 25OGNDT25\_R\_146\_1  
**Auteur :** EPTB Saône et Doubs

**Date de mise à jour :** 21/05/2025



**MARQUE**

---

**Maximum de l'inondation :** Oui  
**Visibilité :** Non      **État du repère :** Non renseigné  
**Pérennité :** Non renseigné      **Repère calculé :** Non renseigné  
**PHEC :** Non renseigné

---

**SOURCE DE REPÉRAGE : COMPILATION DE LAISSES RELEVÉES SUR L'OGNON RÉALISÉE PAR L'EPTB SAÔNE-DOUBS POUR LA DDT25 -**

---

**Type de repérage :** Source bibliographique  
**Organisme :** DDT 25