


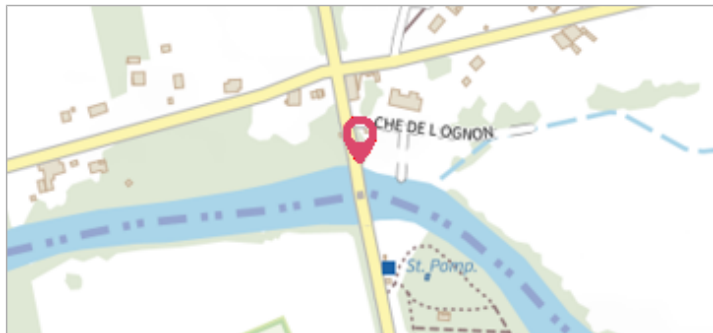
Commune : **PIN** | Rivière : **L' Ognon**

Pont sous la RD11 (grande rue)

1 Repère(s) sur le site

GÉNÉRAL

Unité de gestion : Saône-Doubs
 Code : 25OGNDT25_S_62 Date de mise à jour : 21/05/2025
 Auteur : EPTB Saône et Doubs



Au Pont d'Emagny (Doubs), l'Ognon roule ses eaux tumultueuses

Photo du site

GÉOLOCALISATION

Coordonnées WGS84 : X: 5.86645450 / Y: 47.31676930
 Coordonnées RGF93 (Lambert 93) X: 916487 / Y: 6694645.99
 Coordonnées RGF93 (ETRS89) : X: 5.8664545 / Y: 47.3167693
 Code Hydro: U10-0400 Rive de référence: Droite

1953
 Nature de l'inondation : **Débordement de cours d'eau** Nature du repère : **Photographie**


Commentaires : Au niveau de la première arche du pont côté Pin, face amont. L'eau approche l'arche de 25cm (tablier du pont moins 1,3m). photo du journal La République 11 au 14 juin 1953 (Archives Départementales du Doubs)

GÉNÉRAL

Code : 25OGNDT25_R_62_1 Date de mise à jour : 21/05/2025
 Auteur : EPTB Saône et Doubs

MARQUE

Maximum de l'inondation : Oui
 Visibilité : Non État du repère : Non renseigné
 Pérennité : Non renseigné Repère calculé : Non renseigné
 PHEC : Non renseigné



Au Pont d'Emagny (Doubs), l'Ognon roule ses eaux tumultueuses

Photo du repère

SOURCE DE REPÉRAGE : COMPILATION DE LAISSES RELEVÉES SUR L'OGNON RÉALISÉE PAR L'EPTB SAÔNE-DOUBS POUR LA DDT25 -

Type de repérage : Source bibliographique
 Organisme(s) : DDT 25