

Commune : **EMAGNY** | Rivière : **L' Ognon**

**Allée au nord de la rue de Chevigney, vers la STEP**

**4** Repère(s) sur le site

**GÉNÉRAL**

Unité de gestion : Saône-Doubs  
 Code : 25OGNDT25\_S\_49      Date de mise à jour : 21/05/2025  
 Auteur : EPTB Saône et Doubs

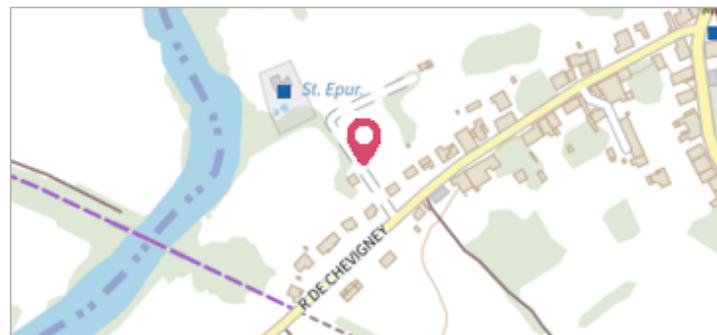


Photo du site

**GÉOLOCALISATION**

Coordonnées WGS84 : X: 5.86270690 / Y: 47.31281710  
 Coordonnées RGF93 (Lambert 93) X: 916220 / Y: 6694197  
 Coordonnées RGF93 (ETRS89) : X: 5.8627069 / Y: 47.3128171  
 Code Hydro: U10-0400      Rive de référence: Gauche

**Octobre 1999**

Nature de l'inondation : **Débordement de cours d'eau**      Nature du repère : **Témoignage oral**

**Commentaires** : Témoignage du 28 rue de Chevigney. L'eau à atteint l'actuel bout de l'allée goudronnée, ou le 21eme piquet de clôture en partant du bout du chemin (ou 3eme depuis bout de la haie).

**GÉNÉRAL**

Code : 25OGNDT25\_R\_49\_1      Date de mise à jour : 21/05/2025  
 Auteur : EPTB Saône et Doubs



Photo du repère

**MARQUE**

Maximum de l'inondation : Oui  
 Visibilité : Non      État du repère : Non renseigné  
 Pérennité : Non renseigné      Repère calculé : Non renseigné  
 PHEC : Non renseigné

**SOURCE DE REPÉRAGE : COMPILATION DE LAISSES RELEVÉES SUR L'OGNON RÉALISÉE PAR L'EPTB SAÔNE-DOUBS POUR LA DDT25 -**

Type de repérage : Source bibliographique  
 Organisme(s) : DDT 25

Commune : **EMAGNY** | Rivière : **L' Ognon**

**Allée au nord de la rue de Chevigny, vers la STEP**

**4** Repère(s) sur le site

**GÉNÉRAL**

**Unité de gestion :** Saône-Doubs  
**Code :** 25OGNDT25\_S\_49      **Date de mise à jour :** 21/05/2025  
**Auteur :** EPTB Saône et Doubs

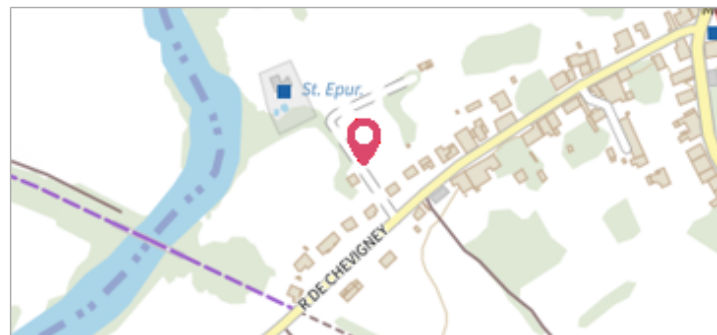


Photo du site

**GÉOLOCALISATION**

**Coordonnées WGS84 :** X: 5.86270690 / Y: 47.31281710  
**Coordonnées RGF93 (Lambert 93)** X: 916220 / Y: 6694197  
**Coordonnées RGF93 (ETRS89)** : X: 5.8627069 / Y: 47.3128171  
**Code Hydro:** U10-0400      **Rive de référence:** Gauche

**Février 1999**

Nature de l'inondation : **Débordement de cours d'eau**      Nature du repère : **Témoignage oral**

**Commentaires :** Témoignage du 28 rue de Chevigny. L'eau à atteint le 18 ème piquet depuis le bout du chemin (soit 8m plus près de l'Ognon que la marque d'oct 1999)

**GÉNÉRAL**

**Code :** 25OGNDT25\_R\_49\_2      **Date de mise à jour :** 21/05/2025  
**Auteur :** EPTB Saône et Doubs



Photo du repère

**MARQUE**

**Maximum de l'inondation :** Oui  
**Visibilité :** Non      **État du repère :** Non renseigné  
**Pérennité :** Non renseigné      **Repère calculé :** Non renseigné  
**PHEC :** Non renseigné

**SOURCE DE REPÉRAGE : COMPILATION DE LAISSES RELEVÉES SUR L'OGNON RÉALISÉE PAR L'EPTB SAÔNE-DOUBS POUR LA DDT25 -**

**Type de repérage :** Source bibliographique  
**Organisme(s) :** DDT 25

Commune : **EMAGNY** | Rivière : **L' Ognon**

**Allée au nord de la rue de Chevigney, vers la STEP**

**4** Repère(s) sur le site

**GÉNÉRAL**

Unité de gestion : Saône-Doubs  
 Code : 25OGNDT25\_S\_49 Date de mise à jour : 21/05/2025  
 Auteur : EPTB Saône et Doubs



Photo du site

**GÉOLOCALISATION**

Coordonnées WGS84 : X: 5.86270690 / Y: 47.31281710  
 Coordonnées RGF93 (Lambert 93) X: 916220 / Y: 6694197  
 Coordonnées RGF93 (ETRS89) : X: 5.8627069 / Y: 47.3128171  
 Code Hydro: U10-0400 Rive de référence: Gauche

**Mars 2001** Nature de l'inondation : **Débordement de cours d'eau** Nature du repère : **Témoignage oral**

**Commentaires** : Témoignage du 28 rue de Chevigney. L'eau à atteint le 18 ème piquet depuis le bout du chemin (soit 8m plus près de l'Ognon que la marque d'oct 1999)

**GÉNÉRAL**

Code : 25OGNDT25\_R\_49\_3 Date de mise à jour : 21/05/2025  
 Auteur : EPTB Saône et Doubs



Photo du repère

**MARQUE**

Maximum de l'inondation : Oui  
 Visibilité : Non État du repère : Non renseigné  
 Pérennité : Non renseigné Repère calculé : Non renseigné  
 PHEC : Non renseigné

**SOURCE DE REPÉRAGE : COMPILATION DE LAISSES RELEVÉES SUR L'OGNON RÉALISÉE PAR L'EPTB SAÔNE-DOUBS POUR LA DDT25 -**

Type de repérage : Source bibliographique  
 Organisme(s) : DDT 25

Commune : **EMAGNY** | Rivière : **L' Ognon**

**Allée au nord de la rue de Chevigney, vers la STEP**

**4** Repère(s) sur le site

**GÉNÉRAL**

**Unité de gestion :** Saône-Doubs  
**Code :** 25OGNDT25\_S\_49      **Date de mise à jour :** 21/05/2025  
**Auteur :** EPTB Saône et Doubs

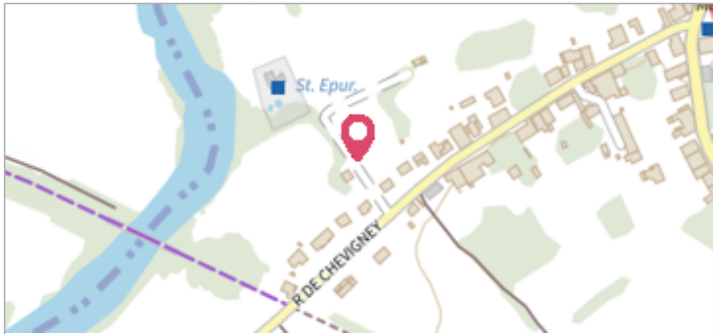


Photo du site

**GÉOLOCALISATION**

**Coordonnées WGS84 :** X: 5.86270690 / Y: 47.31281710  
**Coordonnées RGF93 (Lambert 93)** X: 916220 / Y: 6694197  
**Coordonnées RGF93 (ETRS89)** : X: 5.8627069 / Y: 47.3128171  
**Code Hydro:** U10-0400      **Rive de référence:** Gauche

**2010** Nature de l'inondation : **Débordement de cours d'eau**      Nature du repère : **Témoignage oral**

**Commentaires :** Témoignage du 28 rue de Chevigney. L'eau à atteint le 17 ème piquet depuis le bout du chemin (soit 2m plus près de l'Ognon que la marque de 3/1)

**GÉNÉRAL**

**Code :** 25OGNDT25\_R\_49\_4      **Date de mise à jour :** 21/05/2025  
**Auteur :** EPTB Saône et Doubs

**MARQUE**

**Maximum de l'inondation :** Oui  
**Visibilité :** Non      **État du repère :** Non renseigné  
**Pérennité :** Non renseigné      **Repère calculé :** Non renseigné  
**PHEC :** Non renseigné



Photo du repère

**SOURCE DE REPÉRAGE : COMPILATION DE LAISSES RELEVÉES SUR L'OGNON RÉALISÉE PAR L'EPTB SAÔNE-DOUBS POUR LA DDT25 -**

**Type de repérage :** Source bibliographique  
**Organisme(s) :** DDT 25