Commune : **MARNAY** | Rivière : **L' Ognon**

Local d'accueil du camping

3 Repère(s) sur le site

GÉNÉRAL

Unité de gestion : Saône-Doubs
Code : 25OGNDT25_S_31 **Date de mise à jour :** 21/05/2025
Auteur : EPTB Saône et Doubs

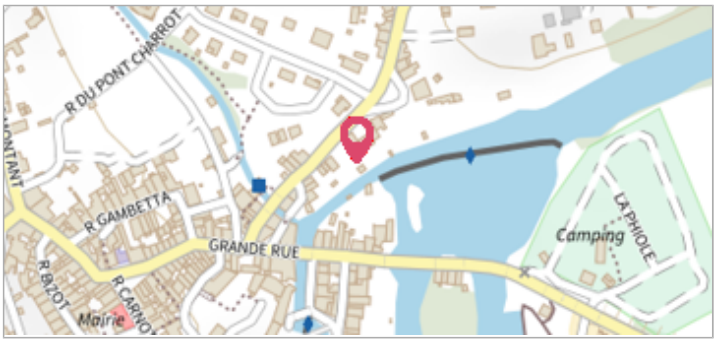

Photo du site

GÉOLOCALISATION

Coordonnées WGS84 : X: 5.77742770 / Y: 47.28966700
Coordonnées RGF93 (Lambert 93) X: 909872 / Y: 6691397
Coordonnées RGF93 (ETRS89) : X: 5.7774277 / Y: 47.289667
Code Hydro: U10-0400 **Rive de référence:** Gauche

2010

Nature de l'inondation : **Débordement de cours d'eau** Nature du repère : **Témoignage oral**

Commentaires : L'employé du camping indique qu'il y avait 15cm d'eau dans le local d'accueil en 2010

GÉNÉRAL

Code : 25OGNDT25_R_31_1 **Date de mise à jour :** 21/05/2025
Auteur : EPTB Saône et Doubs

Photo du repère

MARQUE

Maximum de l'inondation : Oui
Visibilité : Non **État du repère :** Non renseigné
Pérennité : Non renseigné **Repère calculé :** Non renseigné
PHEC : Non renseigné

SOURCE DE REPÉRAGE : COMPILATION DE LAISSES RELEVÉES SUR L'OGNON RÉALISÉE PAR L'EPTB SAÔNE-DOUBS POUR LA DDT25 -

Type de repérage : Source bibliographique
Organisme : DDT 25

Commune : **MARNAY** | Rivière : **L' Ognon**

Local d'accueil du camping

3 Repère(s) sur le site

GÉNÉRAL

Unité de gestion : Saône-Doubs
Code : 25OGNDT25_S_31 **Date de mise à jour :** 21/05/2025
Auteur : EPTB Saône et Doubs

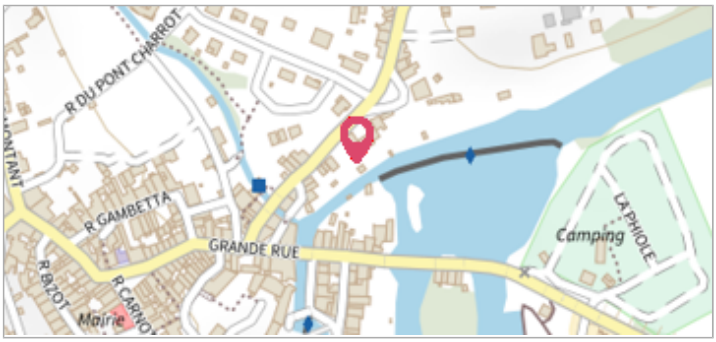

Photo du site

GÉOLOCALISATION

Coordonnées WGS84 : X: 5.77742770 / Y: 47.28966700
Coordonnées RGF93 (Lambert 93) X: 909872 / Y: 6691397
Coordonnées RGF93 (ETRS89) : X: 5.7774277 / Y: 47.289667
Code Hydro: U10-0400 **Rive de référence:** Gauche

2001

Nature de l'inondation : **Débordement de cours d'eau** Nature du repère : **Témoignage oral**

Commentaires : Ou 1999 ? l'employé du camping n'est pas sûr de la date. Il y avait « bien 50cm » dans le local.

GÉNÉRAL

Code : 25OGNDT25_R_31_2 **Date de mise à jour :** 21/05/2025
Auteur : EPTB Saône et Doubs

Photo du repère

MARQUE

Maximum de l'inondation : Oui
Visibilité : Non **État du repère :** Non renseigné
Pérennité : Non renseigné **Repère calculé :** Non renseigné
PHEC : Non renseigné

SOURCE DE REPÉRAGE : COMPILATION DE LAISSES RELEVÉES SUR L'OGNON RÉALISÉE PAR L'EPTB SAÔNE-DOUBS POUR LA DDT25 -

Type de repérage : Source bibliographique
Organisme : DDT 25

Commune : **MARNAY** | Rivière : **L' Ognon**

Local d'accueil du camping

3 Repère(s) sur le site

GÉNÉRAL

Unité de gestion : Saône-Doubs
Code : 25OGNDT25_S_31 **Date de mise à jour :** 21/05/2025
Auteur : EPTB Saône et Doubs

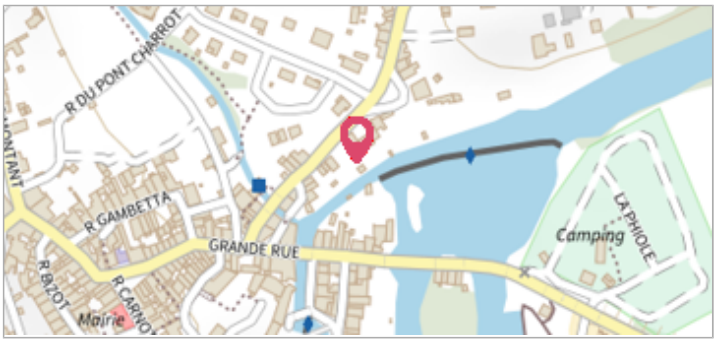

Photo du site

GÉOLOCALISATION

Coordonnées WGS84 : X: 5.77742770 / Y: 47.28966700
Coordonnées RGF93 (Lambert 93) X: 909872 / Y: 6691397
Coordonnées RGF93 (ETRS89) : X: 5.7774277 / Y: 47.289667
Code Hydro: U10-0400 **Rive de référence:** Gauche

1983

Nature de l'inondation : **Débordement de cours d'eau** Nature du repère : **Photographie**

Commentaires : Eau sous la fenêtre à une vingtaine de cm environ.

GÉNÉRAL

Code : 25OGNDT25_R_31_3 **Date de mise à jour :** 21/05/2025
Auteur : EPTB Saône et Doubs

Photo du repère

MARQUE

Maximum de l'inondation : Non
Visibilité : Non **État du repère :** Non renseigné
Pérennité : Non renseigné **Repère calculé :** Non renseigné
PHEC : Non renseigné

SOURCE DE REPÉRAGE : COMPILATION DE LAISSES RELEVÉES SUR L'OGNON RÉALISÉE PAR L'EPTB SAÔNE-DOUBS POUR LA DDT25 -

Type de repérage : Source bibliographique
Organisme : DDT 25