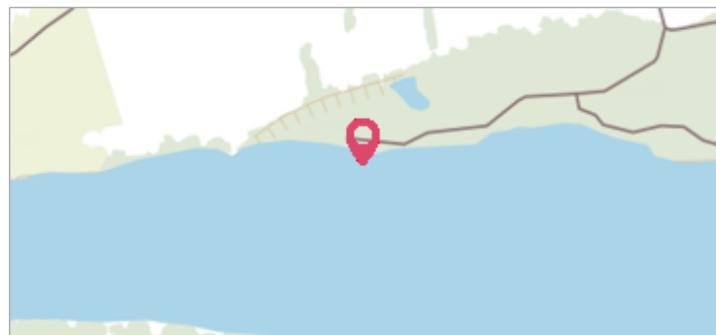


	Commune : CHOUZE-SUR-LOIRE	Rivière : La Loire
BK 80		
Commentaires : Borne kilométrique 80	2 Repère(s) sur le site	

GÉNÉRAL
Unité de gestion : Loire-Allier-Cher-Indre Code : 25LACIH12_S_61 Date de mise à jour : 19/05/2025 Auteur : SPC LACI



GÉOLOCALISATION
Coordonnées WGS84 : X: 0.14360800 / Y: 47.23895100 Coordonnées RGF93 (Lambert 93) : X: 483960.01 / Y: 6685980.01 Coordonnées RGF93 (ETRS89) : X: 0.143608 / Y: 47.238951 Code Hydro: ----0000 Rive de référence: Droite

	1856	Altitude calculée de l'eau : 35.83 m
	Nature de l'inondation : Débordement de cours d'eau	Nature du repère : Document écrit

GÉNÉRAL
Code : 25LACIH12_R_61_1 Date de mise à jour : 19/05/2025 Auteur : SPC LACI



MARQUE
Maximum de l'inondation : Non renseigné Visibilité : Non renseigné État du repère : Non renseigné Pérennité : Non renseigné Repère calculé : Non renseigné PHEC : Non renseigné

SOURCE DE REPÉRAGE : SPC LACI, CRUES HISTORIQUES DE LA LOIRE DU XIXE SIÈCLE - ENTRE VILLANDRY ET MONTSOREAU - 01/10/2020
Type de repérage : Source bibliographique Organisme(s) : SPC Loire-Allier-Cher-Indre

CONVERSION BOURDALOUË DOCUMENTS ANCIENS - 30/01/2013
Méthode : Non renseigné Organisme : SPC Loire-Allier-Cher-Indre Commentaires sur le nivellement : Nivellement d'origine en Bourdalouë, avec une imprécision de 10 cm issue de la conversion en IGN69. Référence nivelée : Marque d'inondation Système altimétrique : NGF IGN 1969 (système normal) Altitude de la référence (en m) : 35.830 m Altitude calculée de l'eau (en m) : 35.83 m