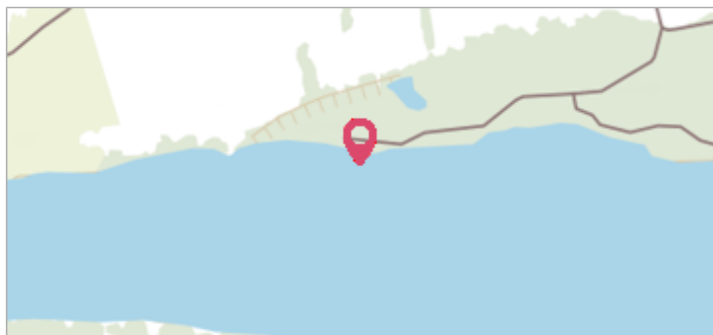

	Commune : CHOUZE-SUR-LOIRE	Rivière : La Loire
BK 80		
Commentaires : Borne kilométrique 80		2 Repère(s) sur le site

GÉNÉRAL

Unité de gestion : Loire-Allier-Cher-Indre
Code : 25LACIH12_S_61 **Date de mise à jour :** 19/05/2025
Auteur : SPC LACI

**GÉOLOCALISATION**

Coordonnées WGS84 : X: 0.14360800 / Y: 47.23895100
Coordonnées RGF93 (Lambert 93) : X: 483960.01 / Y: 6685980.01
Coordonnées RGF93 (ETRS89) : X: 0.143608 / Y: 47.238951
Code Hydro: ----0000 **Rive de référence:** Droite

	1856	Altitude calculée de l'eau : 35.83 m
Nature de l'inondation : Débordement de cours d'eau		Nature du repère : Document écrit

GÉNÉRAL

Code : 25LACIH12_R_61_1 **Date de mise à jour :** 19/05/2025
Auteur : SPC LACI

MARQUE


Maximum de l'inondation : Non renseigné
Visibilité : Non renseigné **État du repère :** Non renseigné
Pérennité : Non renseigné **Repère calculé :** Non renseigné
PHEC : Non renseigné

SOURCE DE REPÉRAGE : SPC LACI, CRUES HISTORIQUES DE LA LOIRE DU XIXE SIÈCLE - ENTRE VILLANDRY ET MONTSOREAU - 01/10/2020

Type de repérage : Source bibliographique
Organisme(s) : SPC Loire-Allier-Cher-Indre

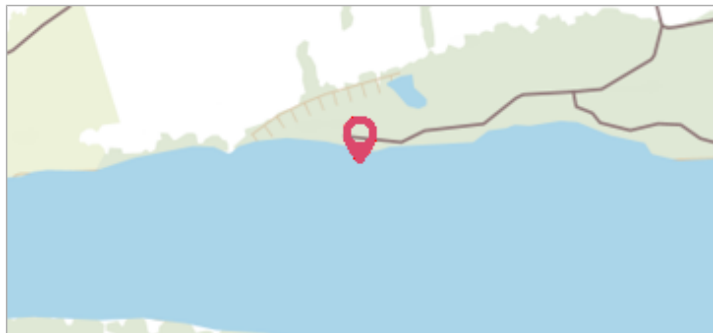
CONVERSION BOURDALOUË DOCUMENTS ANCIENS - 30/01/2013

Méthode : Non renseigné
Organisme : SPC Loire-Allier-Cher-Indre
Commentaires sur le nivellement : Nivellement d'origine en Bourdalouë, avec une imprécision de 10 cm issue de la conversion en IGN69.
Référence nivelée : Marque d'inondation
Système altimétrique : NGF IGN 1969 (système normal)
Altitude de la référence (en m) : 35.830 m
Altitude calculée de l'eau (en m) : 35.83


	Commune : CHOUZE-SUR-LOIRE	Rivière : La Loire
BK 80		
Commentaires : Borne kilométrique 80		2 Repère(s) sur le site

GÉNÉRAL

Unité de gestion : Loire-Allier-Cher-Indre
 Code : 25LACIH12_S_61 Date de mise à jour : 19/05/2025
 Auteur : SPC LACI

**GÉOLOCALISATION**

Coordonnées WGS84 : X: 0.14360800 / Y: 47.23895100
 Coordonnées RGF93 (Lambert 93) X: 483960.01 / Y: 6685980.01
 Coordonnées RGF93 (ETRS89) : X: 0.143608 / Y: 47.238951
 Code Hydro: ----0000 Rive de référence: Droite

	1866	Altitude calculée de l'eau : 35.64 m
Nature de l'inondation : Débordement de cours d'eau		Nature du repère : Document écrit

GÉNÉRAL

Code : 25LACIH12_R_61_2 Date de mise à jour : 19/05/2025
 Auteur : SPC LACI

MARQUE

Maximum de l'inondation : Non renseigné
 Visibilité : Non renseigné État du repère : Non renseigné
 Pérennité : Non renseigné Repère calculé : Non renseigné
 PHEC : Non renseigné

SOURCE DE REPÉRAGE : SPC LACI, CRUES HISTORIQUES DE LA LOIRE DU XIXE SIÈCLE - ENTRE VILLANDRY ET MONTSOREAU - 01/10/2020

Type de repérage : Source bibliographique
 Organisme(s) : SPC Loire-Allier-Cher-Indre

CONVERSION BOURDALOUË DOCUMENTS ANCIENS - 30/01/2013

Méthode : Non renseigné
 Organisme : SPC Loire-Allier-Cher-Indre
 Commentaires sur le nivellement : Nivellement d'origine en Bourdalouë, avec une imprécision de 10 cm issue de la conversion en IGN69.
 Référence nivelée : Marque d'inondation
 Système altimétrique : NGF IGN 1969 (système normal)
 Altitude de la référence (en m) : 35.640 m
 Altitude calculée de l'eau (en m) : 35.64