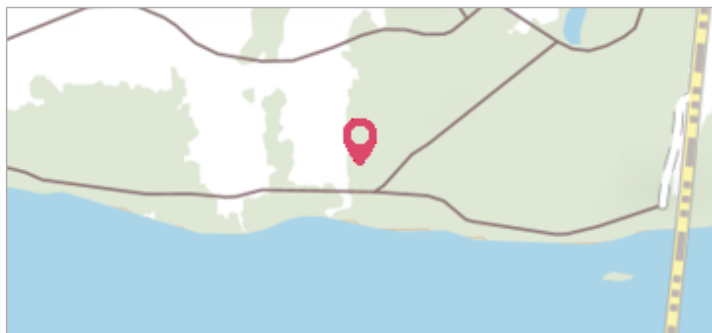

	Commune : CHOUZE-SUR-LOIRE BK 79	Rivière : La Loire
Commentaires : Borne kilométrique 79		1 Repère(s) sur le site


GÉNÉRAL

Unité de gestion : Loire-Allier-Cher-Indre
Code : 25LACIH12_S_59 **Date de mise à jour :** 19/05/2025
Auteur : SPC LACI

**GÉOLOCALISATION**


Coordonnées WGS84 : X: 0.15724000 / Y: 47.23904300
Coordonnées RGF93 (Lambert 93) X: 484990.97 / **Y:** 6685953.02
Coordonnées RGF93 (ETRS89) : X: 0.15724 / Y: 47.239043
Code Hydro: ----0000 **Rive de référence:** Droite



	1866 Nature de l'inondation : Débordement de cours d'eau	Altitude calculée de l'eau : 35.78 m Nature du repère : Document écrit
---	---	---

GÉNÉRAL

Code : 25LACIH12_R_59_1 **Date de mise à jour :** 19/05/2025
Auteur : SPC LACI

**MARQUE**

Maximum de l'inondation : Non renseigné
Visibilité : Non renseigné **État du repère :** Non renseigné
Pérennité : Non renseigné **Repère calculé :** Non renseigné
PHEC : Non renseigné

SOURCE DE REPÉRAGE : SPC LACI, CRUES HISTORIQUES DE LA LOIRE DU XIXE SIÈCLE - ENTRE VILLANDRY ET MONTSOREAU - 01/10/2020

Type de repérage : Source bibliographique
Organisme(s) : SPC Loire-Allier-Cher-Indre

CONVERSION BOURDALOUË DOCUMENTS ANCIENS - 30/01/2013

Méthode : Non renseigné
Organisme : SPC Loire-Allier-Cher-Indre
Commentaires sur le nivellement : Nivellement d'origine en Bourdalouë, avec une imprécision de 10 cm issue de la conversion en IGN69.
Référence nivelée : Marque d'inondation
Système altimétrique : NGF IGN 1969 (système normal)
Altitude de la référence (en m) : 35.780 m
Altitude calculée de l'eau (en m) : 35.78