

Commune : **LA CHAPELLE-SUR-LOIRE** | Rivière : **La Loire**
BK 77

Commentaires : Borne kilométrique 77
2 Repère(s) sur le site

GÉNÉRAL
Unité de gestion : Loire-Allier-Cher-Indre
Code : 25LACIH12_S_53 **Date de mise à jour :** 19/05/2025
Auteur : SPC LACI



GÉOLOCALISATION
Coordonnées WGS84 : X: 0.18435600 / Y: 47.23904700
Coordonnées RGF93 (Lambert 93) X: 487041 / Y: 6685879.98
Coordonnées RGF93 (ETRS89) : X: 0.184356 / Y: 47.239047
Code Hydro: ----0000 **Rive de référence:** Droite


1856
Altitude calculée de l'eau : **37.34 m**
Nature de l'inondation : **Débordement de cours d'eau**
Nature du repère : **Document écrit**


GÉNÉRAL
Code : 25LACIH12_R_53_1 **Date de mise à jour :** 19/05/2025
Auteur : SPC LACI



MARQUE
Maximum de l'inondation : Non renseigné
Visibilité : Non renseigné **État du repère :** Non renseigné
Pérennité : Non renseigné **Repère calculé :** Non renseigné
PHEC : Non renseigné

SOURCE DE REPÉRAGE : SPC LACI, CRUES HISTORIQUES DE LA LOIRE DU XIXE SIÈCLE - ENTRE VILLANDRY ET MONTSOREAU - 01/10/2020
Type de repérage : Source bibliographique
Organisme(s) : SPC Loire-Allier-Cher-Indre

CONVERSION BOURDALOUË DOCUMENTS ANCIENS - 30/01/2013
Méthode : Non renseigné
Organisme : SPC Loire-Allier-Cher-Indre
Commentaires sur le nivellement : Nivellement d'origine en Bourdalouë, avec une imprécision de 10 cm issue de la conversion en IGN69.
Référence nivelée : Marque d'inondation
Système altimétrique : NGF IGN 1969 (système normal)
Altitude de la référence (en m) : 37.340 m
Altitude calculée de l'eau (en m) : 37.34

	Commune : LA CHAPELLE-SUR-LOIRE	Rivière : La Loire
BK 77		

Commentaires : Borne kilométrique 77 **2** Repère(s) sur le site


GÉNÉRAL

Unité de gestion : Loire-Allier-Cher-Indre
Code : 25LACIH12_S_53 **Date de mise à jour :** 19/05/2025
Auteur : SPC LACI



GÉOLOCALISATION

Coordonnées WGS84 : X: 0.18435600 / Y: 47.23904700
Coordonnées RGF93 (Lambert 93) X: 487041 / Y: 6685879.98
Coordonnées RGF93 (ETRS89) : X: 0.184356 / Y: 47.239047
Code Hydro: ----0000 **Rive de référence:** Droite

	1866	Altitude calculée de l'eau : 36.72 m
Nature de l'inondation : Débordement de cours d'eau		Nature du repère : Document écrit

GÉNÉRAL

Code : 25LACIH12_R_53_2 **Date de mise à jour :** 19/05/2025
Auteur : SPC LACI



MARQUE

Maximum de l'inondation : Non renseigné
Visibilité : Non renseigné **État du repère :** Non renseigné
Pérennité : Non renseigné **Repère calculé :** Non renseigné
PHEC : Non renseigné

SOURCE DE REPÉRAGE : SPC LACI, CRUES HISTORIQUES DE LA LOIRE DU XIXE SIÈCLE - ENTRE VILLANDRY ET MONTSOREAU - 01/10/2020

Type de repérage : Source bibliographique
Organisme(s) : SPC Loire-Allier-Cher-Indre

CONVERSION BOURDALOUË DOCUMENTS ANCIENS - 30/01/2013

Méthode : Non renseigné
Organisme : SPC Loire-Allier-Cher-Indre
Commentaires sur le nivellement : Nivellement d'origine en Bourdalouë, avec une imprécision de 10 cm issue de la conversion en IGN69.
Référence nivelée : Marque d'inondation
Système altimétrique : NGF IGN 1969 (système normal)
Altitude de la référence (en m) : 36.720 m
Altitude calculée de l'eau (en m) : 36.72