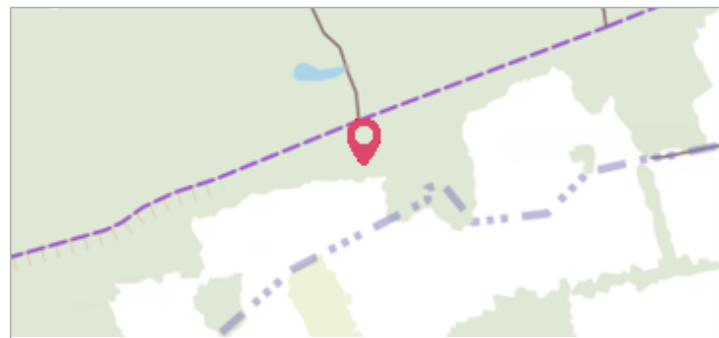

Commune : **LA CHAPELLE-SUR-LOIRE**
Rivière : **La Loire**

BR 232 D

Commentaires : Borne repère 232 D **2** Repère(s) sur le site


GÉNÉRAL

Unité de gestion : Loire-Allier-Cher-Indre
Code : 25LACIH12_S_41 **Date de mise à jour :** 19/05/2025
Auteur : SPC LACI



GÉOLOCALISATION

Coordonnées WGS84 : X: 0.23822600 / Y: 47.24606400
Coordonnées RGF93 (Lambert 93) X: 491140.99 / **Y:** 6686515.05
Coordonnées RGF93 (ETRS89) : X: 0.238226 / Y: 47.246064
Code Hydro: ----0000 **Rive de référence:** Gauche


1856
Altitude calculée de l'eau : **38.04 m**

Nature de l'inondation : **Débordement de cours d'eau**
Nature du repère : **Document écrit**

GÉNÉRAL

Code : 25LACIH12_R_41_1 **Date de mise à jour :** 19/05/2025
Auteur : SPC LACI



MARQUE

Maximum de l'inondation : Non renseigné
Visibilité : Non renseigné **État du repère :** Non renseigné
Pérennité : Non renseigné **Repère calculé :** Non renseigné
PHEC : Non renseigné

SOURCE DE REPÉRAGE : SPC LACI, CRUES HISTORIQUES DE LA LOIRE DU XIXE SIÈCLE - ENTRE VILLANDRY ET MONTSOREAU - 01/10/2020

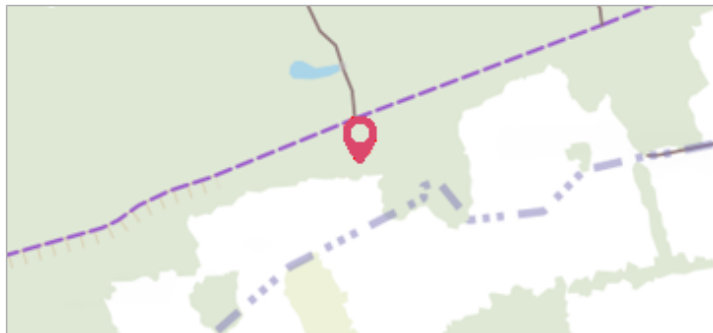
Type de repérage : Source bibliographique
Organisme(s) : SPC Loire-Allier-Cher-Indre

CONVERSION BOURDALOUË DOCUMENTS ANCIENS - 30/01/2013

Méthode : Non renseigné
Organisme : SPC Loire-Allier-Cher-Indre
Commentaires sur le nivellement : Nivellement d'origine en Bourdalouë, avec une imprécision de 10 cm issue de la conversion en IGN69.
Référence nivelée : Marque d'inondation
Système altimétrique : NGF IGN 1969 (système normal)
Altitude de la référence (en m) : 38.040 m
Altitude calculée de l'eau (en m) : 38.04

Commune : **LA CHAPELLE-SUR-LOIRE**Rivière : **La Loire****BR 232 D****Commentaires** : Borne repère 232 D**2**

Repère(s) sur le site

GÉNÉRAL**Unité de gestion** : Loire-Allier-Cher-Indre**Code** : 25LACIH12_S_41**Date de mise à jour** : 19/05/2025**Auteur** : SPC LACI**GÉOLOCALISATION****Coordonnées WGS84** : X: 0.23822600 / Y: 47.24606400**Coordonnées RGF93 (Lambert 93)** X: 491140.99 / Y: 6686515.05**Coordonnées RGF93 (ETRS89)** : X: 0.238226 / Y: 47.246064**Code Hydro**: ----0000**Rive de référence**: Gauche**1866**Nature de l'inondation : **Débordement de cours d'eau**Altitude calculée de l'eau : **38.25 m**Nature du repère : **Document écrit****GÉNÉRAL****Code** : 25LACIH12_R_41_2**Date de mise à jour** :**Auteur** : SPC LACI

19/05/2025

MARQUE**Maximum de l'inondation** : Non renseigné**Visibilité** : Non renseigné**État du repère** : Non renseigné**Pérennité** : Non renseigné**Repère calculé** : Non renseigné**PHEC** : Non renseigné**SOURCE DE REPÉRAGE** : SPC LACI, CRUES HISTORIQUES DE LA LOIRE DU XIXE SIÈCLE - ENTRE VILLANDRY ET MONTSOREAU - 01/10/2020**Type de repérage** : Source bibliographique**Organisme(s)** : SPC Loire-Allier-Cher-Indre**CONVERSION BOURDALOUË DOCUMENTS ANCIENS - 30/01/2013****Méthode** : Non renseigné**Organisme** : SPC Loire-Allier-Cher-Indre**Commentaires sur le nivellement** : Nivellement d'origine en Bourdalouë, avec une imprécision de 10 cm issue de la conversion en IGN69.**Référence nivelée** : Marque d'inondation**Système altimétrique** : NGF IGN 1969 (système normal)**Altitude de la référence (en m)** : 38.250 m**Altitude calculée de l'eau (en m)** : 38.25