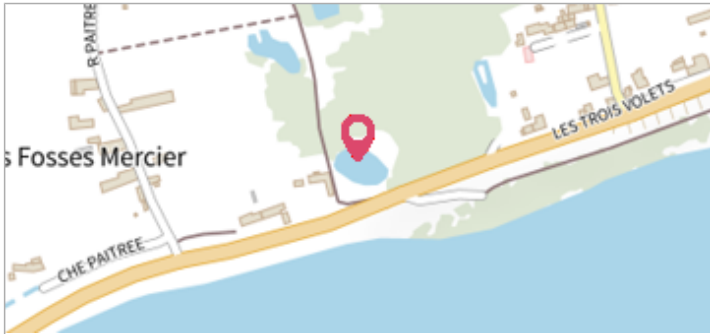



Commune : **LA CHAPELLE-SUR-LOIRE**Rivière : **La Loire****BR 227 D****Commentaires :** Borne repère 227 D**2**

Repère(s) sur le site

GÉNÉRAL**Unité de gestion :** Loire-Allier-Cher-Indre**Code :** 25LACIH12_S_34**Date de mise à jour :** 19/05/2025**Auteur :** SPC LACI**GÉOLOCALISATION****Coordonnées WGS84 :** X: 0.27164900 / Y: 47.26414100**Coordonnées RGF93 (Lambert 93) :** X: 493736.96 / Y: 6688433.96**Coordonnées RGF93 (ETRS89) :** X: 0.271649 / Y: 47.264141**Code Hydro :** ----0000**Rive de référence :** Droite**1856**Nature de l'inondation : **Débordement de cours d'eau**Altitude calculée de l'eau : **39.38 m**Nature du repère : **Document écrit****GÉNÉRAL****Code :** 25LACIH12_R_34_1**Date de mise à jour :****Auteur :** SPC LACI

19/05/2025

MARQUE**Maximum de l'inondation :** Non renseigné**Visibilité :** Non renseigné**État du repère :** Non renseigné**Pérennité :** Non renseigné**Repère calculé :** Non renseigné**PHEC :** Non renseigné**SOURCE DE REPÉRAGE :** SPC LACI, CRUES HISTORIQUES DE LA LOIRE DU XIXE SIÈCLE - ENTRE VILLANDRY ET MONTSOREAU - 01/10/2020**Type de repérage :** Source bibliographique**Organisme :** SPC Loire-Allier-Cher-Indre**CONVERSION BOURDALOUË DOCUMENTS ANCIENS - 30/01/2013****Méthode :** Non renseigné**Organisme :** SPC Loire-Allier-Cher-Indre**Commentaires sur le nivellement :** Nivellement d'origine en Bourdalouë, avec une imprécision de 10 cm issue de la conversion en IGN69.**Référence nivelée :** Marque d'inondation**Système altimétrique :** NGF IGN 1969 (système normal)**Altitude de la référence (en m) :** 39.380 m**Altitude calculée de l'eau (en m) :** 39.38

	Commune : LA CHAPELLE-SUR-LOIRE	Rivière : La Loire
	BR 227 D	
Commentaires : Borne repère 227 D		2 Repère(s) sur le site

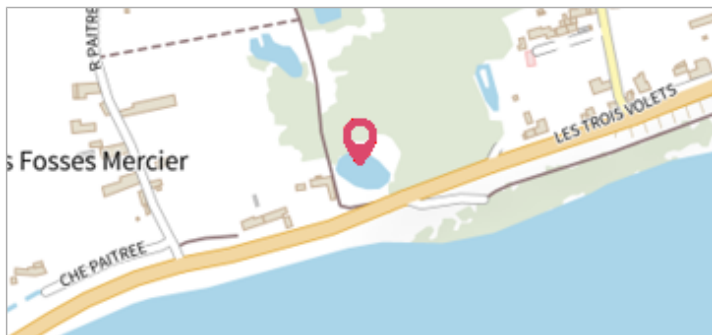
GÉNÉRAL

Unité de gestion : Loire-Allier-Cher-Indre

Code : 25LACIH12_S_34

Date de mise à jour : 19/05/2025

Auteur : SPC LACI

**GÉOLOCALISATION**


Coordonnées WGS84 : X: 0.27164900 / Y: 47.26414100

Coordonnées RGF93 (Lambert 93) X: 493736.96 / Y: 6688433.96

Coordonnées RGF93 (ETRS89) : X: 0.271649 / Y: 47.264141

Code Hydro: ----0000

Rive de référence: Droite

	1866	Altitude calculée de l'eau : 39.12 m
	Nature de l'inondation : Débordement de cours d'eau	Nature du repère : Document écrit

GÉNÉRAL

Code : 25LACIH12_R_34_2

Date de mise à jour :

Auteur : SPC LACI

19/05/2025

MARQUE

Maximum de l'inondation : Non renseigné

Visibilité : Non renseigné

État du repère : Non renseigné

Pérennité : Non renseigné

Repère calculé : Non renseigné

PHEC : Non renseigné

SOURCE DE REPÉRAGE : SPC LACI, CRUES HISTORIQUES DE LA LOIRE DU XIXE SIÈCLE - ENTRE VILLANDRY ET MONTSOREAU - 01/10/2020

Type de repérage : Source bibliographique

Organisme : SPC Loire-Allier-Cher-Indre

CONVERSION BOURDALOUË DOCUMENTS ANCIENS - 30/01/2013

Méthode : Non renseigné

Organisme : SPC Loire-Allier-Cher-Indre

Commentaires sur le nivellement : Nivellement d'origine en Bourdalouë, avec une imprécision de 10 cm issue de la conversion en IGN69.

Référence nivelée : Marque d'inondation

Système altimétrique : NGF IGN 1969 (système normal)

Altitude de la référence (en m) : 39.120 m

Altitude calculée de l'eau (en m) : 39.12