
	Commune : RIGNY-USSE	Rivière : La Loire
BK 480		
Commentaires : Borne kilométrique 480		2 Repère(s) sur le site

GÉNÉRAL

Unité de gestion : Loire-Allier-Cher-Indre
Code : 25LACIH12_S_29 Date de mise à jour : 19/05/2025
Auteur : SPC LACI

**GÉOLOCALISATION**

Coordonnées WGS84 : X: 0.30888900 / Y: 47.26777700
Coordonnées RGF93 (Lambert 93) X: 496564.97 / Y: 6688741
Coordonnées RGF93 (ETRS89) : X: 0.308889 / Y: 47.267777
Code Hydro: ----0000 Rive de référence: Gauche

	1856	Altitude calculée de l'eau : 40.34 m
Nature de l'inondation : Débordement de cours d'eau		Nature du repère : Document écrit

GÉNÉRAL

Code : 25LACIH12_R_29_1 Date de mise à jour : 19/05/2025
Auteur : SPC LACI

MARQUE


Maximum de l'inondation : Non renseigné
Visibilité : Non renseigné État du repère : Non renseigné
Pérennité : Non renseigné Repère calculé : Non renseigné
PHEC : Non renseigné

SOURCE DE REPÉRAGE : SPC LACI, CRUES HISTORIQUES DE LA LOIRE DU XIXE SIÈCLE - ENTRE VILLANDRY ET MONTSOREAU - 01/10/2020

Type de repérage : Source bibliographique
Organisme : SPC Loire-Allier-Cher-Indre

CONVERSION BOURDALOUË DOCUMENTS ANCIENS - 30/01/2013

Méthode : Non renseigné
Organisme : SPC Loire-Allier-Cher-Indre
Commentaires sur le nivellement : Nivellement d'origine en Bourdalouë, avec une imprécision de 10 cm issue de la conversion en IGN69.
Référence nivelée : Marque d'inondation
Système altimétrique : NGF IGN 1969 (système normal)
Altitude de la référence (en m) : 40.340 m
Altitude calculée de l'eau (en m) : 40.34


	Commune : RIGNY-USSE	Rivière : La Loire
BK 480		
Commentaires : Borne kilométrique 480		2 Repère(s) sur le site

GÉNÉRAL

Unité de gestion : Loire-Allier-Cher-Indre
Code : 25LACIH12_S_29 Date de mise à jour : 19/05/2025
Auteur : SPC LACI

**GÉOLOCALISATION**

Coordonnées WGS84 : X: 0.30888900 / Y: 47.26777700
Coordonnées RGF93 (Lambert 93) X: 496564.97 / Y: 6688741
Coordonnées RGF93 (ETRS89) : X: 0.308889 / Y: 47.267777
Code Hydro: ----0000 Rive de référence: Gauche

	1866	Altitude calculée de l'eau : 40.38 m
Nature de l'inondation : Débordement de cours d'eau		Nature du repère : Document écrit

GÉNÉRAL

Code : 25LACIH12_R_29_2 Date de mise à jour : 19/05/2025
Auteur : SPC LACI

MARQUE

Maximum de l'inondation : Non renseigné
Visibilité : Non renseigné État du repère : Non renseigné
Pérennité : Non renseigné Repère calculé : Non renseigné
PHEC : Non renseigné

SOURCE DE REPÉRAGE : SPC LACI, CRUES HISTORIQUES DE LA LOIRE DU XIXE SIÈCLE - ENTRE VILLANDRY ET MONTSOREAU - 01/10/2020

Type de repérage : Source bibliographique
Organisme : SPC Loire-Allier-Cher-Indre

CONVERSION BOURDALOUË DOCUMENTS ANCIENS - 30/01/2013

Méthode : Non renseigné
Organisme : SPC Loire-Allier-Cher-Indre
Commentaires sur le nivellement : Nivellement d'origine en Bourdalouë, avec une imprécision de 10 cm issue de la conversion en IGN69.
Référence nivelée : Marque d'inondation
Système altimétrique : NGF IGN 1969 (système normal)
Altitude de la référence (en m) : 40.380 m
Altitude calculée de l'eau (en m) : 40.38