	Commune : BREHEMONT	Rivière : La Loire
	BR 223 D	
Commentaires : Borne repère 223 D		2 Repère(s) sur le site

GÉNÉRAL

Unité de gestion : Loire-Allier-Cher-Indre

Code : 25LACIH12_S_25

Date de mise à jour : 19/05/2025

Auteur : SPC LACI

**GÉOLOCALISATION**


Coordonnées WGS84 : X: 0.32852900 / Y: 47.28000400

Coordonnées RGF93 (Lambert 93) X: 498095.03 / Y: 6690047.99

Coordonnées RGF93 (ETRS89) : X: 0.328529 / Y: 47.280004

Code Hydro: ----0000

Rive de référence: Gauche

	1856	Altitude calculée de l'eau : 40.92 m
	Nature de l'inondation : Débordement de cours d'eau	Nature du repère : Document écrit

GÉNÉRAL

Code : 25LACIH12_R_25_1

Date de mise à jour :

Auteur : SPC LACI

19/05/2025

MARQUE

Maximum de l'inondation : Non renseigné

Visibilité : Non renseigné

État du repère : Non renseigné

Pérennité : Non renseigné

Repère calculé : Non renseigné

PHEC : Non renseigné

SOURCE DE REPÉRAGE : SPC LACI, CRUES HISTORIQUES DE LA LOIRE DU XIXE SIÈCLE - ENTRE VILLANDRY ET MONTSOREAU - 01/10/2020

Type de repérage : Source bibliographique

Organisme : SPC Loire-Allier-Cher-Indre

CONVERSION BOURDALOUË DOCUMENTS ANCIENS - 30/01/2013

Méthode : Non renseigné

Organisme : SPC Loire-Allier-Cher-Indre


Commentaires sur le nivellement : Nivellement d'origine en Bourdalouë, avec une imprécision de 10 cm issue de la conversion en IGN69.

Référence nivelée : Marque d'inondation

Système altimétrique : NGF IGN 1969 (système normal)

Altitude de la référence (en m) : 40.920 m

Altitude calculée de l'eau (en m) : 40.92

	Commune : BREHEMONT	Rivière : La Loire
	BR 223 D	
Commentaires : Borne repère 223 D		2 Repère(s) sur le site

GÉNÉRAL

Unité de gestion : Loire-Allier-Cher-Indre

Code : 25LACIH12_S_25

Date de mise à jour : 19/05/2025

Auteur : SPC LACI

**GÉOLOCALISATION**


Coordonnées WGS84 : X: 0.32852900 / Y: 47.28000400

Coordonnées RGF93 (Lambert 93) X: 498095.03 / Y: 6690047.99

Coordonnées RGF93 (ETRS89) : X: 0.328529 / Y: 47.280004

Code Hydro: ----0000

Rive de référence: Gauche

	1866	Altitude calculée de l'eau : 40.88 m
	Nature de l'inondation : Débordement de cours d'eau	Nature du repère : Document écrit

GÉNÉRAL

Code : 25LACIH12_R_25_2

Date de mise à jour :

Auteur : SPC LACI

19/05/2025

MARQUE

Maximum de l'inondation : Non renseigné

Visibilité : Non renseigné

État du repère : Non renseigné

Pérennité : Non renseigné

Repère calculé : Non renseigné

PHEC : Non renseigné

SOURCE DE REPÉRAGE : SPC LACI, CRUES HISTORIQUES DE LA LOIRE DU XIXE SIÈCLE - ENTRE VILLANDRY ET MONTSOREAU - 01/10/2020

Type de repérage : Source bibliographique

Organisme : SPC Loire-Allier-Cher-Indre

CONVERSION BOURDALOUË DOCUMENTS ANCIENS - 30/01/2013

Méthode : Non renseigné

Organisme : SPC Loire-Allier-Cher-Indre

Commentaires sur le nivellement : Nivellement d'origine en Bourdalouë, avec une imprécision de 10 cm issue de la conversion en IGN69.

Référence nivelée : Marque d'inondation

Système altimétrique : NGF IGN 1969 (système normal)

Altitude de la référence (en m) : 40.880 m

Altitude calculée de l'eau (en m) : 40.88