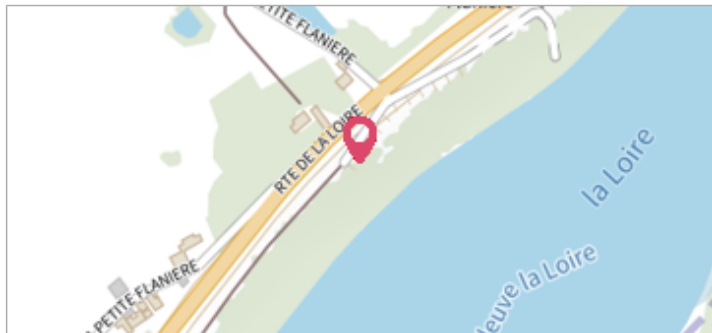



Commune : **COTEAUX-SUR-LOIRE**Rivière : **La Loire****BK 64****Commentaires** : Borne kilométrique 64**2**

Repère(s) sur le site

GÉNÉRAL**Unité de gestion** : Loire-Allier-Cher-Indre**Code** : 25LACIH12_S_22**Date de mise à jour** : 19/05/2025**Auteur** : SPC LACI**GÉOLOCALISATION****Coordonnées WGS84** : X: 0.33093300 / Y: 47.29049000**Coordonnées RGF93 (Lambert 93)** X: 498316.01 / Y: 6691205.97**Coordonnées RGF93 (ETRS89)** : X: 0.330933 / Y: 47.29049**Code Hydro**: ----0000**Rive de référence**: Droite**1856**Nature de l'inondation : **Débordement de cours d'eau**Altitude calculée de l'eau : **41.25 m**Nature du repère : **Document écrit****GÉNÉRAL****Code** : 25LACIH12_R_22_1**Date de mise à jour** :**Auteur** : SPC LACI

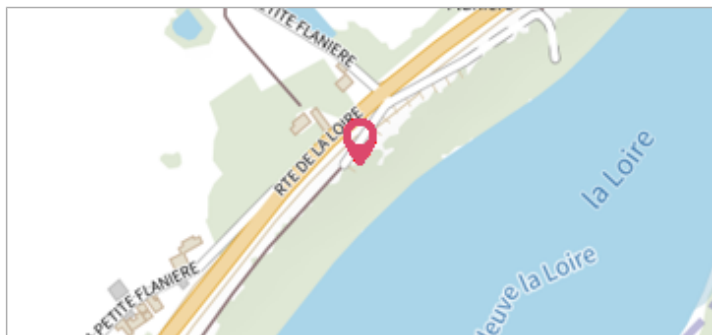
19/05/2025

MARQUE**Maximum de l'inondation** : Non renseigné**Visibilité** : Non renseigné**État du repère** : Non renseigné**Pérennité** : Non renseigné**Repère calculé** : Non renseigné**PHEC** : Non renseigné**SOURCE DE REPÉRAGE** : SPC LACI, CRUES HISTORIQUES DE LA LOIRE DU XIXE SIÈCLE - ENTRE VILLANDRY ET MONTSOREAU - 01/10/2020**Type de repérage** : Source bibliographique**Organisme(s)** : SPC Loire-Allier-Cher-Indre**CONVERSION BOURDALOUË DOCUMENTS ANCIENS - 30/01/2013****Méthode** : Non renseigné**Organisme** : SPC Loire-Allier-Cher-Indre**Commentaires sur le nivellement** : Nivellement d'origine en Bourdalouë, avec une imprécision de 10 cm issue de la conversion en IGN69.**Référence nivelée** : Marque d'inondation**Système altimétrique** : NGF IGN 1969 (système normal)**Altitude de la référence (en m)** : 41.250 m**Altitude calculée de l'eau (en m)** : 41.25


	Commune : COTEAUX-SUR-LOIRE	Rivière : La Loire
BK 64		
Commentaires : Borne kilométrique 64		2 Repère(s) sur le site

GÉNÉRAL

Unité de gestion : Loire-Allier-Cher-Indre
Code : 25LACIH12_S_22 **Date de mise à jour** : 19/05/2025
Auteur : SPC LACI

**GÉOLOCALISATION**

Coordonnées WGS84 : X: 0.33093300 / Y: 47.29049000
Coordonnées RGF93 (Lambert 93) X: 498316.01 / Y: 6691205.97
Coordonnées RGF93 (ETRS89) : X: 0.330933 / Y: 47.29049
Code Hydro: ----0000 **Rive de référence**: Droite

	1866 Nature de l'inondation : Débordement de cours d'eau	Altitude calculée de l'eau : 41.25 m Nature du repère : Document écrit
---	---	---

GÉNÉRAL

Code : 25LACIH12_R_22_2 **Date de mise à jour** : 19/05/2025
Auteur : SPC LACI

MARQUE

Maximum de l'inondation : Non renseigné
Visibilité : Non renseigné **État du repère** : Non renseigné
Pérennité : Non renseigné **Repère calculé** : Non renseigné
PHEC : Non renseigné

SOURCE DE REPÉRAGE : SPC LACI, CRUES HISTORIQUES DE LA LOIRE DU XIXE SIÈCLE - ENTRE VILLANDRY ET MONTSOREAU - 01/10/2020

Type de repérage : Source bibliographique
Organisme(s) : SPC Loire-Allier-Cher-Indre

CONVERSION BOURDALOUË DOCUMENTS ANCIENS - 30/01/2013

Méthode : Non renseigné
Organisme : SPC Loire-Allier-Cher-Indre
Commentaires sur le nivellement : Nivellement d'origine en Bourdalouë, avec une imprécision de 10 cm issue de la conversion en IGN69.
Référence nivelée : Marque d'inondation
Système altimétrique : NGF IGN 1969 (système normal)
Altitude de la référence (en m) : 41.250 m
Altitude calculée de l'eau (en m) : 41.25