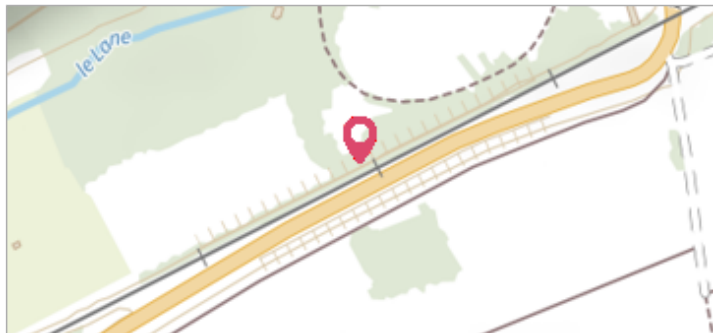

	Commune : COTEAUX-SUR-LOIRE	Rivière : La Loire
BR 218 D		
Commentaires : Borne repère 218 D		2 Repère(s) sur le site

GÉNÉRAL

Unité de gestion : Maine-Loire aval
Code : 25LACIH12_S_16 **Date de mise à jour :** 19/05/2025
Auteur : SPC LACI

**GÉOLOCALISATION**

Coordonnées WGS84 : X: 0.35904100 / Y: 47.30660800
Coordonnées RGF93 (Lambert 93) X: 500499.03 / Y: 6692923.97
Coordonnées RGF93 (ETRS89) : X: 0.359041 / Y: 47.306608
Code Hydro: ----0000 **Rive de référence:** Droite

	1856	Altitude calculée de l'eau : 42.15 m
Nature de l'inondation : Débordement de cours d'eau		Nature du repère : Document écrit

GÉNÉRAL

Code : 25LACIH12_R_16_1 **Date de mise à jour :** 19/05/2025
Auteur : SPC LACI

MARQUE


Maximum de l'inondation : Non renseigné
Visibilité : Non renseigné **État du repère :** Non renseigné
Pérennité : Non renseigné **Repère calculé :** Non renseigné
PHEC : Non renseigné

SOURCE DE REPÉRAGE : SPC LACI, CRUES HISTORIQUES DE LA LOIRE DU XIXE SIÈCLE - ENTRE VILLANDRY ET MONTSOREAU - 01/10/2020

Type de repérage : Source bibliographique
Organisme(s) : SPC Loire-Allier-Cher-Indre

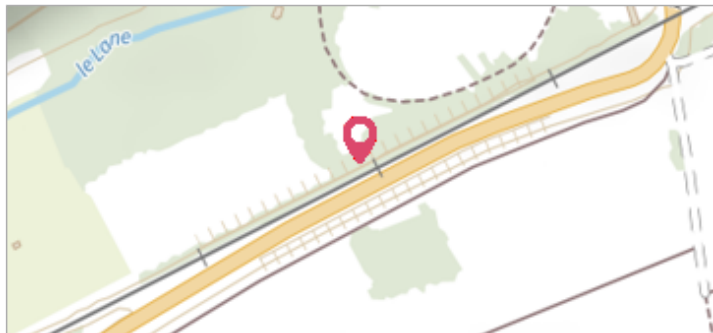
CONVERSION BOURDALOUË DOCUMENTS ANCIENS - 30/01/2013

Méthode : Non renseigné
Organisme : SPC Loire-Allier-Cher-Indre
Commentaires sur le nivellement : Nivellement d'origine en Bourdalouë, avec une imprécision de 10 cm issue de la conversion en IGN69.
Référence nivelée : Marque d'inondation
Système altimétrique : NGF IGN 1969 (système normal)
Altitude de la référence (en m) : 42.150 m
Altitude calculée de l'eau (en m) : 42.15


	Commune : COTEAUX-SUR-LOIRE	Rivière : La Loire
BR 218 D		
Commentaires : Borne repère 218 D		2 Repère(s) sur le site

GÉNÉRAL

Unité de gestion : Maine-Loire aval
Code : 25LACIH12_S_16 **Date de mise à jour :** 19/05/2025
Auteur : SPC LACI

**GÉOLOCALISATION**

Coordonnées WGS84 : X: 0.35904100 / Y: 47.30660800
Coordonnées RGF93 (Lambert 93) : X: 500499.03 / Y: 6692923.97
Coordonnées RGF93 (ETRS89) : X: 0.359041 / Y: 47.306608
Code Hydro: ----0000 **Rive de référence:** Droite

	1866 Nature de l'inondation : Débordement de cours d'eau	Altitude calculée de l'eau : 42.18 m Nature du repère : Document écrit
---	---	---

GÉNÉRAL

Code : 25LACIH12_R_16_2 **Date de mise à jour :** 19/05/2025
Auteur : SPC LACI

MARQUE

Maximum de l'inondation : Non renseigné
Visibilité : Non renseigné **État du repère :** Non renseigné
Pérennité : Non renseigné **Repère calculé :** Non renseigné
PHEC : Non renseigné

SOURCE DE REPÉRAGE : SPC LACI, CRUES HISTORIQUES DE LA LOIRE DU XIXE SIÈCLE - ENTRE VILLANDRY ET MONTSOREAU - 01/10/2020

Type de repérage : Source bibliographique
Organisme(s) : SPC Loire-Allier-Cher-Indre

CONVERSION BOURDALOUË DOCUMENTS ANCIENS - 30/01/2013

Méthode : Non renseigné
Organisme : SPC Loire-Allier-Cher-Indre
Commentaires sur le nivellement : Nivellement d'origine en Bourdalouë, avec une imprécision de 10 cm issue de la conversion en IGN69.
Référence nivelée : Marque d'inondation
Système altimétrique : NGF IGN 1969 (système normal)
Altitude de la référence (en m) : 42.180 m
Altitude calculée de l'eau (en m) : 42.18