	Commune : BREHEMONT BR 217 D	Rivière : La Loire
Commentaires : Borne repère 217 D		2 Repère(s) sur le site


GÉNÉRAL

Unité de gestion : Loire-Allier-Cher-Indre
Code : 25LACIH12_S_12 Date de mise à jour : 19/05/2025
Auteur : SPC LACI



GÉOLOCALISATION

Coordonnées WGS84 : X: 0.39231700 / Y: 47.30938700
Coordonnées RGF93 (Lambert 93) X: 503022.01 / Y: 6693148.95
Coordonnées RGF93 (ETRS89) : X: 0.392317 / Y: 47.309387
Code Hydro: ----0000 Rive de référence: Gauche

	1856 Nature de l'inondation : Débordement de cours d'eau	Altitude calculée de l'eau : 42.83 m	Nature du repère : Document écrit
---	---	---	--

GÉNÉRAL

Code : 25LACIH12_R_12_1 Date de mise à jour : 19/05/2025
Auteur : SPC LACI

MARQUE


Maximum de l'inondation : Oui
Visibilité : Non renseigné État du repère : Non renseigné
Pérennité : Non renseigné Repère calculé : Non renseigné
PHEC : Non renseigné

SOURCE DE REPÉRAGE : SPC LACI, CRUES HISTORIQUES DE LA LOIRE DU XIXE SIÈCLE - ENTRE VILLANDRY ET MONTSOREAU - 01/10/2020

Type de repérage : Source bibliographique
Organisme : SPC Loire-Allier-Cher-Indre

CONVERSION BOURDALOUË DOCUMENTS ANCIENS - ATLAS DES ZONES INONDABLES ET CARTOGRAPHIES DES PLUS HAUTES EAUX CONNUES - 06/06/2012

Méthode : Non renseigné
Organisme : SPC Loire-Allier-Cher-Indre
Commentaires sur le nivellement : Nivellement d'origine en Bourdalouë, avec une imprécision de 10 cm issue de la conversion en IGN69.
Référence nivelée : Marque d'inondation
Système altimétrique : NGF IGN 1969 (système normal)
Altitude de la référence (en m) : 42.830 m
Altitude calculée de l'eau (en m) : 42.83

	Commune : BREHEMONT BR 217 D	Rivière : La Loire
Commentaires : Borne repère 217 D		2 Repère(s) sur le site


GÉNÉRAL

Unité de gestion : Loire-Allier-Cher-Indre
Code : 25LACIH12_S_12 Date de mise à jour : 19/05/2025
Auteur : SPC LACI



GÉOLOCALISATION

Coordonnées WGS84 : X: 0.39231700 / Y: 47.30938700
Coordonnées RGF93 (Lambert 93) X: 503022.01 / Y: 6693148.95
Coordonnées RGF93 (ETRS89) : X: 0.392317 / Y: 47.309387
Code Hydro: ----0000 Rive de référence: Gauche

	1866 Nature de l'inondation : Débordement de cours d'eau	Altitude calculée de l'eau : 42.79 m	Nature du repère : Document écrit
---	---	---	--

GÉNÉRAL

Code : 25LACIH12_R_12_2 Date de mise à jour : 19/05/2025
Auteur : SPC LACI

MARQUE

Maximum de l'inondation : Oui
Visibilité : Non renseigné État du repère : Non renseigné
Pérennité : Non renseigné Repère calculé : Non renseigné
PHEC : Non renseigné

SOURCE DE REPÉRAGE : SPC LACI, CRUES HISTORIQUES DE LA LOIRE DU XIXE SIÈCLE - ENTRE VILLANDRY ET MONTSOREAU - 01/10/2020

Type de repérage : Source bibliographique
Organisme : SPC Loire-Allier-Cher-Indre

CONVERSION BOURDALOUË DOCUMENTS ANCIENS - ATLAS DES ZONES INONDABLES ET CARTOGRAPHIES DES PLUS HAUTES EAUX CONNUES - 06/06/2012

Méthode : Non renseigné
Organisme : SPC Loire-Allier-Cher-Indre
Commentaires sur le nivellement : Nivellement d'origine en Bourdalouë, avec une imprécision de 10 cm issue de la conversion en IGN69.
Référence nivelée : Marque d'inondation
Système altimétrique : NGF IGN 1969 (système normal)
Altitude de la référence (en m) : 42.790 m
Altitude calculée de l'eau (en m) : 42.79