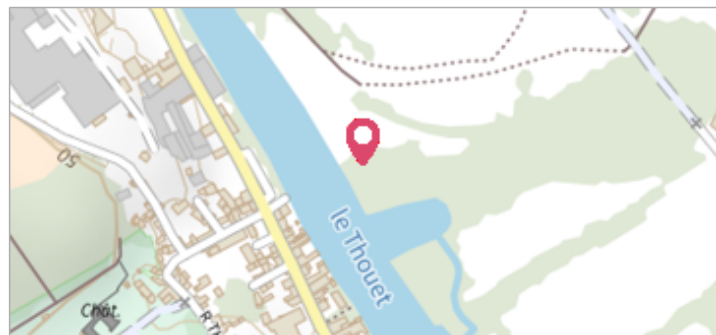
	Commune : <b>SAUMUR</b>	Rivière : <b>Le Thouet</b>
<b>Forêt #8</b>		
		<b>1</b> Repère(s) sur le site


**GÉNÉRAL**

Unité de gestion : Vienne-Charente-Atlantique  
 Code : 25VCA\_THO\_S\_245      Date de mise à jour : 16/05/2025  
 Auteur : opiotte




**GÉOLOCALISATION**

Coordonnées WGS84 : X: -0.10298500 / Y: 47.27042090  
 Coordonnées RGF93 (Lambert 93) X: 465455.78 / Y: 6690176.76  
 Coordonnées RGF93 (ETRS89) : X: -0.102985 / Y: 47.2704209  
 Code Hydro: L8-0210      Rive de référence: Droite

	<b>10 janvier 2025</b> Nature de l'inondation : <b>Débordement de cours d'eau</b>	Altitude calculée de l'eau : <b>27.561 m</b> Nature du repère : <b>Laisse d'inondation</b>
Commentaires : PHE sur arbre - Code laisse : 246 - Finesse : Moyenne - Confiance : Certaine		

**GÉNÉRAL**

Code : 25VCA\_THO\_R\_245\_1      Date de mise à jour : 16/05/2025  
 Auteur : SPC VCA



**MARQUE**

Maximum de l'inondation : Oui  
 Visibilité : Non renseigné      État du repère : Non renseigné  
 Pérennité : Non renseigné      Repère calculé : Non renseigné  
 PHEC : Non renseigné

**SOURCE DE REPÉRAGE : RELEVÉ DE LAISSES DE LA CRUE DE JANVIER 2025 SUR LE THOUET - 14/03/2025**

Type de repérage : Campagne de terrain post-inondation  
 Organisme(s) : AGERIN

**NIVELLEMENT POST-CRUE - 22/01/2025**

Méthode : GPS  
 Organisme : AGERIN  
 Commentaires sur le nivellement : précision nivellement : 0,02 m  
 Référence nivelée : Marque d'inondation  
 Système altimétrique : NGF IGN 1969 (système normal)  
 Altitude de la référence (en m) : 27.561 m  
 Altitude calculée de l'eau (en m) : 27.561 m