

Commune : **LUYNES**Rivière : **La Loire****BR 198 D**

Commentaires : Borne repère 198 D

2

Repère(s) sur le site

GÉNÉRAL

Unité de gestion : Loire-Allier-Cher-Indre

Code : 25LACIH10_S_45

Date de mise à jour : 16/05/2025

Auteur : SPC LACI

**GÉOLOCALISATION**

Coordonnées WGS84 : X: 0.52446300 / Y: 47.36923000

Coordonnées RGF93 (Lambert 93) X: 513209.01 / Y: 6699471.95

Coordonnées RGF93 (ETRS89) : X: 0.524463 / Y: 47.36923

Code Hydro: ----0000

Rive de référence: Droite

**1856**Nature de l'inondation : **Débordement de cours d'eau**Altitude calculée de l'eau : **47.32 m**Nature du repère : **Document écrit****GÉNÉRAL**

Code : 25LACIH10_R_45_1

Date de mise à jour :

Auteur : SPC LACI

16/05/2025

MARQUE

Maximum de l'inondation : Oui

Visibilité : Non renseigné

État du repère : Non renseigné

Pérennité : Non renseigné

Repère calculé : Non renseigné

PHEC : Non renseigné

SOURCE DE REPÉRAGE : SPC LACI, CRUES HISTORIQUES DE LA LOIRE DU XIXE SIÈCLE - VAL DE TOURS - 06/06/2012

Type de repérage : Source bibliographique

Organisme(s) : SPC Loire-Allier-Cher-Indre

CONVERSION BOURDALOUË DOCUMENTS ANCIENS - ATLAS DES ZONES INONDABLES ET CARTOGRAPHIES DES PLUS HAUTES EAUX CONNUES - 06/06/2012

Méthode : Non renseigné

Organisme : SPC Loire-Allier-Cher-Indre


Commentaires sur le nivellement : Nivellement d'origine en Bourdalouë, avec une imprécision de 10 cm issue de la conversion en IGN69.

Référence nivelée : Marque d'inondation

Système altimétrique : NGF IGN 1969 (système normal)

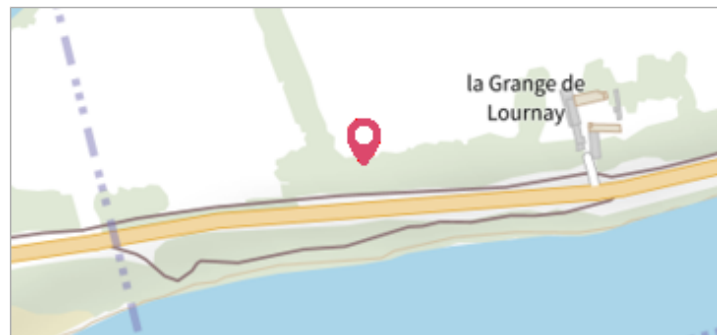
Altitude de la référence (en m) : 47.320 m

Altitude calculée de l'eau (en m) : 47.32

	Commune : LUYNES	Rivière : La Loire
BR 198 D		
Commentaires : Borne repère 198 D		2 Repère(s) sur le site


GÉNÉRAL

Unité de gestion : Loire-Allier-Cher-Indre
 Code : 25LACIH10_S_45 Date de mise à jour : 16/05/2025
 Auteur : SPC LACI



GÉOLOCALISATION

Coordonnées WGS84 : X: 0.52446300 / Y: 47.36923000
 Coordonnées RGF93 (Lambert 93) X: 513209.01 / Y: 6699471.95
 Coordonnées RGF93 (ETRS89) : X: 0.524463 / Y: 47.36923
 Code Hydro: ----0000 Rive de référence: Droite

	1866	Altitude calculée de l'eau : 46.87 m
Nature de l'inondation : Débordement de cours d'eau		Nature du repère : Document écrit

GÉNÉRAL

Code : 25LACIH10_R_45_2 Date de mise à jour : 16/05/2025
 Auteur : SPC LACI



MARQUE

Maximum de l'inondation : Oui
 Visibilité : Non renseigné État du repère : Non renseigné
 Pérennité : Non renseigné Repère calculé : Non renseigné
 PHEC : Non renseigné

SOURCE DE REPÉRAGE : SPC LACI, CRUES HISTORIQUES DE LA LOIRE DU XIXE SIÈCLE - VAL DE TOURS - 06/06/2012

Type de repérage : Source bibliographique
 Organisme(s) : SPC Loire-Allier-Cher-Indre

CONVERSION BOURDALOUË DOCUMENTS ANCIENS - ATLAS DES ZONES INONDABLES ET CARTOGRAPHIES DES PLUS HAUTES EAUX CONNUES - 06/06/2012

Méthode : Non renseigné
 Organisme : SPC Loire-Allier-Cher-Indre
 Commentaires sur le nivellement : Nivellement d'origine en Bourdalouë, avec une imprécision de 10 cm issue de la conversion en IGN69.
 Référence nivelée : Marque d'inondation
 Système altimétrique : NGF IGN 1969 (système normal)
 Altitude de la référence (en m) : 46.870 m
 Altitude calculée de l'eau (en m) : 46.87