



Commune : SAINT-GENOUPH

Rivière : La Loire

BK 456

Commentaires : Borne kilométrique 456

2

Repère(s) sur le site

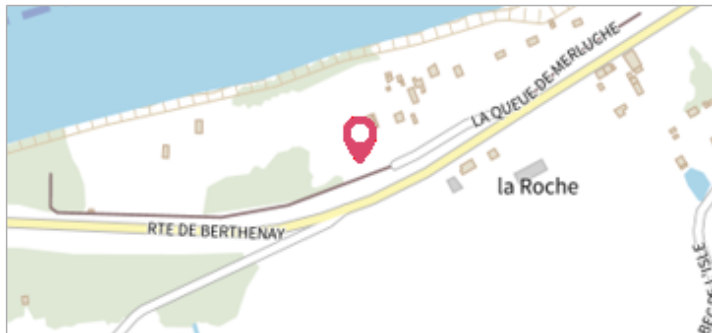
GÉNÉRAL

Unité de gestion : Loire-Allier-Cher-Indre

Code : 25LACIH10_S_38

Date de mise à jour : 16/05/2025

Auteur : SPC LACI

**GÉOLOCALISATION**

Coordonnées WGS84 : X: 0.57007700 / Y: 47.37341800

Coordonnées RGF93 (Lambert 93) X: 516664.02 / Y: 6699830.04

Coordonnées RGF93 (ETRS89) : X: 0.570077 / Y: 47.373418

Code Hydro: ----0000

Rive de référence: Gauche

**1856**

Nature de l'inondation : Débordement de cours d'eau

Altitude calculée de l'eau : **48.7 m**

Nature du repère : Document écrit

GÉNÉRAL

Code : 25LACIH10_R_38_1

Date de mise à jour :

Auteur : SPC LACI

16/05/2025

MARQUE

Maximum de l'inondation : Oui

Visibilité : Non renseigné

État du repère : Non renseigné

Pérennité : Non renseigné

Repère calculé : Non renseigné

PHEC : Non renseigné

SOURCE DE REPÉRAGE : SPC LACI, CRUES HISTORIQUES DE LA LOIRE DU XIXE SIÈCLE - VAL DE TOURS - 06/06/2012

Type de repérage : Source bibliographique

Organisme(s) : SPC Loire-Allier-Cher-Indre

CONVERSION BOURDALOUË DOCUMENTS ANCIENS - ATLAS DES ZONES INONDABLES ET CARTOGRAPHIES DES PLUS HAUTES EAUX CONNUES - 06/06/2012

Méthode : Non renseigné

Organisme : SPC Loire-Allier-Cher-Indre


Commentaires sur le nivellement : Nivellement d'origine en Bourdalouë, avec une imprécision de 10 cm issue de la conversion en IGN69.

Référence nivelée : Marque d'inondation

Système altimétrique : NGF IGN 1969 (système normal)

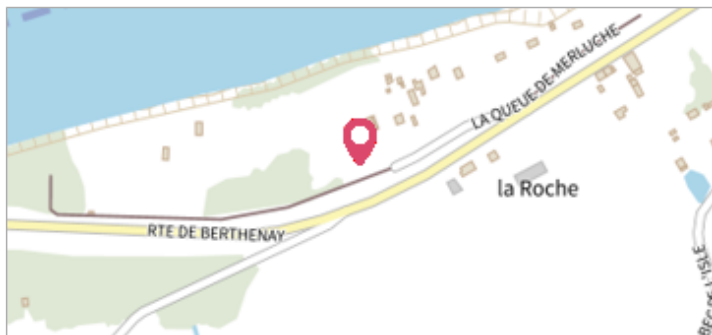
Altitude de la référence (en m) : 48.700 m

Altitude calculée de l'eau (en m) : 48.7


	Commune : SAINT-GENOUPH BK 456	Rivière : La Loire
Commentaires : Borne kilométrique 456		2 Repère(s) sur le site

GÉNÉRAL

Unité de gestion : Loire-Allier-Cher-Indre
Code : 25LACIH10_S_38 **Date de mise à jour** : 16/05/2025
Auteur : SPC LACI

**GÉOLOCALISATION**

Coordonnées WGS84 : X: 0.57007700 / Y: 47.37341800
Coordonnées RGF93 (Lambert 93) X: 516664.02 / Y: 6699830.04
Coordonnées RGF93 (ETRS89) : X: 0.570077 / Y: 47.373418
Code Hydro: ----0000 **Rive de référence**: Gauche

	1866 Nature de l'inondation : Débordement de cours d'eau	Altitude calculée de l'eau : 47.78 m Nature du repère : Document écrit
--	---	---

GÉNÉRAL

Code : 25LACIH10_R_38_2 **Date de mise à jour** : 16/05/2025
Auteur : SPC LACI

MARQUE

Maximum de l'inondation : Oui
Visibilité : Non renseigné **État du repère** : Non renseigné
Pérennité : Non renseigné **Repère calculé** : Non renseigné
PHEC : Non renseigné

SOURCE DE REPÉRAGE : SPC LACI, CRUES HISTORIQUES DE LA LOIRE DU XIXE SIÈCLE - VAL DE TOURS - 06/06/2012

Type de repérage : Source bibliographique
Organisme(s) : SPC Loire-Allier-Cher-Indre

CONVERSION BOURDALOUË DOCUMENTS ANCIENS - ATLAS DES ZONES INONDABLES ET CARTOGRAPHIES DES PLUS HAUTES EAUX CONNUES - 06/06/2012

Méthode : Non renseigné
Organisme : SPC Loire-Allier-Cher-Indre
Commentaires sur le nivellement : Nivellement d'origine en Bourdalouë, avec une imprécision de 10 cm issue de la conversion en IGN69.
Référence nivelée : Marque d'inondation
Système altimétrique : NGF IGN 1969 (système normal)
Altitude de la référence (en m) : 47.780 m
Altitude calculée de l'eau (en m) : 47.78