
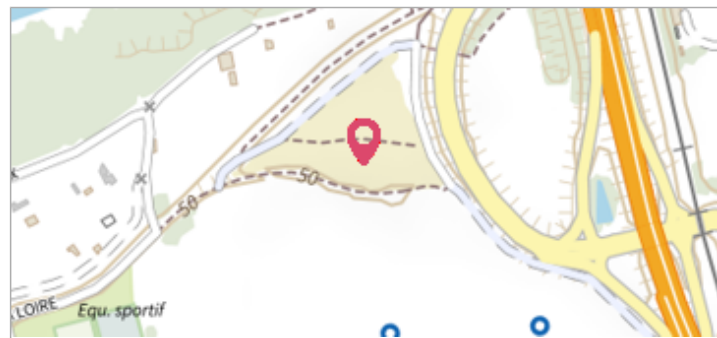


| | | |
|---|---------------------------|--------------------------------|
|  | Commune : LA RICHE | Rivière : La Loire |
| BK 450 | | |
| Commentaires : Borne kilométrique 450 | | 1 Repère(s) sur le site |

GÉNÉRAL


Unité de gestion : Loire-Allier-Cher-Indre
 Code : 25LACIH10_S_27 Date de mise à jour : 16/05/2025
 Auteur : SPC LACI



GÉOLOCALISATION

Coordonnées WGS84 : X: 0.64572500 / Y: 47.38795300
 Coordonnées RGF93 (Lambert 93) X: 522418.02 / Y: 6701271.04
 Coordonnées RGF93 (ETRS89) : X: 0.645725 / Y: 47.387953
 Code Hydro: ----0000 Rive de référence: Gauche



| | | |
|---|-------------|---|
|  | 1856 | Altitude calculée de l'eau : 50.62 m |
| Nature de l'inondation : Débordement de cours d'eau | | Nature du repère : Document écrit |

GÉNÉRAL

Code : 25LACIH10_R_27_1 Date de mise à jour : 16/05/2025
 Auteur : SPC LACI



MARQUE

Maximum de l'inondation : Oui
 Visibilité : Non renseigné État du repère : Non renseigné
 Pérennité : Non renseigné Repère calculé : Non renseigné
 PHEC : Non renseigné

SOURCE DE REPÉRAGE : SPC LACI, CRUES HISTORIQUES DE LA LOIRE DU XIXE SIÈCLE - VAL DE TOURS - 06/06/2012

Type de repérage : Source bibliographique
 Organisme(s) : SPC Loire-Allier-Cher-Indre

CONVERSION BOURDALOUË DOCUMENTS ANCIENS - ATLAS DES ZONES INONDABLES ET CARTOGRAPHIES DES PLUS HAUTES EAUX CONNUES - 06/06/2012

Méthode : Non renseigné
 Organisme : SPC Loire-Allier-Cher-Indre
 Commentaires sur le nivellement : Nivellement d'origine en Bourdalouë, avec une imprécision de 10 cm issue de la conversion en IGN69.
 Référence nivelée : Marque d'inondation
 Système altimétrique : NGF IGN 1969 (système normal)
 Altitude de la référence (en m) : 50.620 m
 Altitude calculée de l'eau (en m) : 50.62