	Commune : MONTLOUIS-SUR-LOIRE	Rivière : La Loire
BR 172 D		

Commentaires : Borne repère 172 D **2** Repère(s) sur le site


GÉNÉRAL

Unité de gestion : Loire-Allier-Cher-Indre
Code : 25LACIH10_S_8 **Date de mise à jour :** 16/05/2025
Auteur : SPC LACI



GÉOLOCALISATION

Coordonnées WGS84 : X: 0.79416900 / Y: 47.40082400
Coordonnées RGF93 (Lambert 93) X: 533652.01 / Y: 6702376.95
Coordonnées RGF93 (ETRS89) : X: 0.794169 / Y: 47.400824
Code Hydro: ----0000 **Rive de référence:** Gauche

	1856	Altitude calculée de l'eau : 55.33 m
Nature de l'inondation : Débordement de cours d'eau		Nature du repère : Document écrit

GÉNÉRAL

Code : 25LACIH10_R_8_1 **Date de mise à jour :** 16/05/2025
Auteur : SPC LACI



MARQUE


Maximum de l'inondation : Non renseigné
Visibilité : Non renseigné **État du repère :** Non renseigné
Pérennité : Non renseigné **Repère calculé :** Non renseigné
PHEC : Non renseigné

SOURCE DE REPÉRAGE : SPC LACI, CRUES HISTORIQUES DE LA LOIRE DU XIXE SIÈCLE - VAL DE TOURS - 06/06/2012

Type de repérage : Source bibliographique
Organisme(s) : SPC Loire-Allier-Cher-Indre

CONVERSION BOURDALOUË DOCUMENTS ANCIENS - ATLAS DES ZONES INONDABLES ET CARTOGRAPHIES DES PLUS HAUTES EAUX CONNUES - DREAL CENTRE-VAL DE LOIRE - 27/07/2011

Méthode : Non renseigné
Organisme : SPC Loire-Allier-Cher-Indre
Commentaires sur le nivellement : Nivellement d'origine en Bourdalouë, avec une imprécision de 10 cm issue de la conversion en IGN69.
Référence nivelée : Marque d'inondation
Système altimétrique : NGF IGN 1969 (système normal)
Altitude de la référence (en m) : 55.330 m
Altitude calculée de l'eau (en m) : 55.33

	Commune : MONTLOUIS-SUR-LOIRE	Rivière : La Loire
BR 172 D		

Commentaires : Borne repère 172 D	2 Repère(s) sur le site
--	--------------------------------


GÉNÉRAL

Unité de gestion : Loire-Allier-Cher-Indre
Code : 25LACIH10_S_8 **Date de mise à jour** : 16/05/2025
Auteur : SPC LACI



GÉOLOCALISATION

Coordonnées WGS84 : X: 0.79416900 / Y: 47.40082400
Coordonnées RGF93 (Lambert 93) X: 533652.01 / Y: 6702376.95
Coordonnées RGF93 (ETRS89) : X: 0.794169 / Y: 47.400824
Code Hydro: ----0000 **Rive de référence**: Gauche

	1866 Nature de l'inondation : Débordement de cours d'eau	Altitude calculée de l'eau : 53.92 m Nature du repère : Document écrit
---	---	---

GÉNÉRAL

Code : 25LACIH10_R_8_2 **Date de mise à jour** : 16/05/2025
Auteur : SPC LACI



MARQUE

Maximum de l'inondation : Non renseigné
Visibilité : Non renseigné **État du repère** : Non renseigné
Pérennité : Non renseigné **Repère calculé** : Non renseigné
PHEC : Non renseigné

SOURCE DE REPÉRAGE : SPC LACI, CRUES HISTORIQUES DE LA LOIRE DU XIXE SIÈCLE - VAL DE TOURS - 06/06/2012

Type de repérage : Source bibliographique
Organisme(s) : SPC Loire-Allier-Cher-Indre

CONVERSION BOURDALOUË DOCUMENTS ANCIENS - ATLAS DES ZONES INONDABLES ET CARTOGRAPHIES DES PLUS HAUTES EAUX CONNUES - DREAL CENTRE-VAL DE LOIRE - 27/07/2011

Méthode : Non renseigné
Organisme : SPC Loire-Allier-Cher-Indre
Commentaires sur le nivellement : Nivellement d'origine en Bourdalouë, avec une imprécision de 10 cm issue de la conversion en IGN69.
Référence nivelée : Marque d'inondation
Système altimétrique : NGF IGN 1969 (système normal)
Altitude de la référence (en m) : 53.920 m
Altitude calculée de l'eau (en m) : 53.92