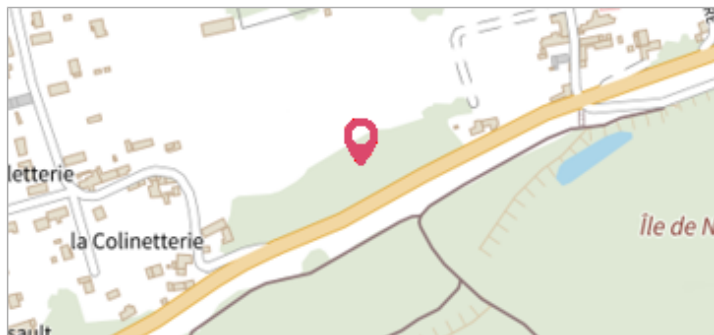



Commune : **NAZELLES-NEGRON**Rivière : **La Loire****BK 12****Commentaires** : Borne kilométrique 12**2**

Repère(s) sur le site

GÉNÉRAL**Unité de gestion** : Loire-Cher-Indre**Code** : 25LACIH09_S_60**Date de mise à jour** : 15/05/2025**Auteur** : SPC LACI**GÉOLOCALISATION****Coordonnées WGS84** : X: 0.95188300 / Y: 47.41057100**Coordonnées RGF93 (Lambert 93)** X: 545570.99 / Y: 6703138.97**Coordonnées RGF93 (ETRS89)** : X: 0.951883 / Y: 47.410571**Code Hydro**: ----0000**Rive de référence**: Droite**1856**Nature de l'inondation : **Débordement de cours d'eau**Altitude calculée de l'eau : **59.52 m**Nature du repère : **Document écrit****GÉNÉRAL****Code** : 25LACIH09_R_60_1**Date de mise à jour** :**Auteur** : SPC LACI

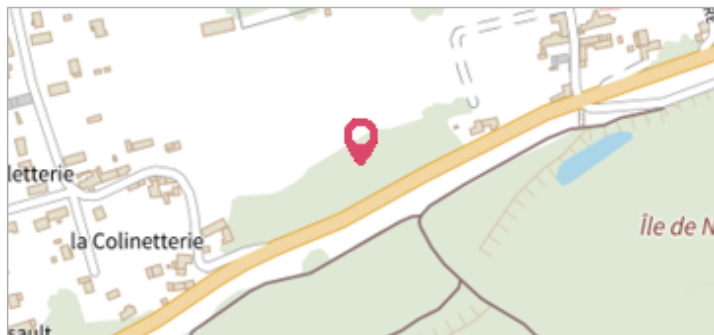
15/05/2025

MARQUE**Maximum de l'inondation** : Non renseigné**Visibilité** : Non renseigné**État du repère** : Non renseigné**Pérennité** : Non renseigné**Repère calculé** : Non renseigné**PHEC** : Non renseigné**SOURCE DE REPÉRAGE : CRUES HISTORIQUES DE LA LOIRE DU XIXE SIÈCLE - VALS DE CISSE, CHARGÉ ET AMBOISE - 14/06/2017****Type de repérage** : Source bibliographique**Organisme** : SPC Loire-Allier-Cher-Indre**CONVERSION BOURDALOUË DOCUMENTS ANCIENS - ATLAS DES ZONES INONDABLES ET CARTOGRAPHIES DES PLUS HAUTES EAUX CONNUES - DREAL CENTRE-VAL DE LOIRE - 27/07/2011****Méthode** : Non renseigné**Organisme** : SPC Loire-Allier-Cher-Indre**Commentaires sur le nivellement** : Nivellement d'origine en Bourdalouë, avec une imprécision de 10 cm issue de la conversion en IGN69.**Référence nivelée** : Marque d'inondation**Système altimétrique** : NGF IGN 1969 (système normal)**Altitude de la référence (en m)** : 59.520 m**Altitude calculée de l'eau (en m)** : 59.52


	Commune : NAZELLES-NEGRON	Rivière : La Loire
BK 12		
Commentaires : Borne kilométrique 12		2 Repère(s) sur le site

GÉNÉRAL

Unité de gestion : Loire-Cher-Indre
Code : 25LACIH09_S_60 **Date de mise à jour :** 15/05/2025
Auteur : SPC LACI

**GÉOLOCALISATION**

Coordonnées WGS84 : X: 0.95188300 / Y: 47.41057100
Coordonnées RGF93 (Lambert 93) X: 545570.99 / Y: 6703138.97
Coordonnées RGF93 (ETRS89) : X: 0.951883 / Y: 47.410571
Code Hydro: ----0000 **Rive de référence:** Droite

	1866	Altitude calculée de l'eau : 58.67 m
Nature de l'inondation : Débordement de cours d'eau		Nature du repère : Document écrit

GÉNÉRAL

Code : 25LACIH09_R_60_2 **Date de mise à jour :** 15/05/2025
Auteur : SPC LACI

MARQUE

Maximum de l'inondation : Non renseigné
Visibilité : Non renseigné **État du repère :** Non renseigné
Pérennité : Non renseigné **Repère calculé :** Non renseigné
PHEC : Non renseigné

SOURCE DE REPÉRAGE : CRUES HISTORIQUES DE LA LOIRE DU XIXE SIÈCLE - VALS DE CISSE, CHARGÉ ET AMBOISE - 14/06/2017

Type de repérage : Source bibliographique
Organisme : SPC Loire-Allier-Cher-Indre

CONVERSION BOURDALOUË DOCUMENTS ANCIENS - ATLAS DES ZONES INONDABLES ET CARTOGRAPHIES DES PLUS HAUTES EAUX CONNUES - DREAL CENTRE-VAL DE LOIRE - 27/07/2011

Méthode : Non renseigné
Organisme : SPC Loire-Allier-Cher-Indre
Commentaires sur le nivellement : Nivellement d'origine en Bourdalouë, avec une imprécision de 10 cm issue de la conversion en IGN69.
Référence nivelée : Marque d'inondation
Système altimétrique : NGF IGN 1969 (système normal)
Altitude de la référence (en m) : 58.670 m
Altitude calculée de l'eau (en m) : 58.67