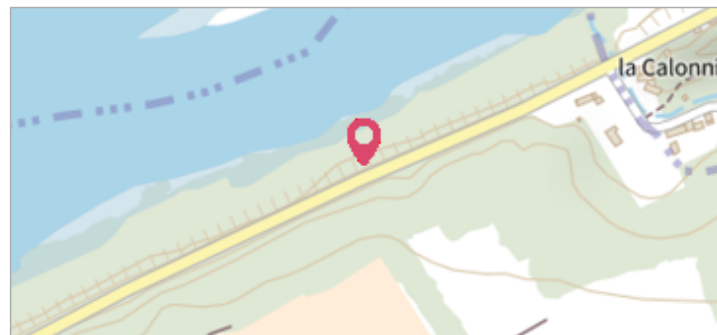
	Commune : CHARGE	Rivière : La Loire
BK 416		
Commentaires : Borne kilométrique 416		2 Repère(s) sur le site


GÉNÉRAL

Unité de gestion : Loire-Allier-Cher-Indre
 Code : 25LACIH09_S_40 Date de mise à jour : 15/05/2025
 Auteur : SPC LACI



GÉOLOCALISATION

Coordonnées WGS84 : X: 1.06123700 / Y: 47.44552900
 Coordonnées RGF93 (Lambert 93) X: 553909.97 / Y: 6706813.05
 Coordonnées RGF93 (ETRS89) : X: 1.061237 / Y: 47.445529
 Code Hydro: ----0000 Rive de référence: Gauche

	1856	Altitude calculée de l'eau : 62.87 m
Nature de l'inondation : Débordement de cours d'eau		Nature du repère : Document écrit

GÉNÉRAL

Code : 25LACIH09_R_40_1 Date de mise à jour : 15/05/2025
 Auteur : SPC LACI



MARQUE


Maximum de l'inondation : Non renseigné
 Visibilité : Non renseigné État du repère : Non renseigné
 Pérennité : Non renseigné Repère calculé : Non renseigné
 PHEC : Non renseigné

SOURCE DE REPÉRAGE : SPC LACI, CRUES HISTORIQUES DE LA LOIRE DU XIXE SIÈCLE - VALS DE CISSE, CHARGÉ ET AMBOISE - 14/06/2017

Type de repérage : Source bibliographique
 Organisme(s) : SPC Loire-Allier-Cher-Indre

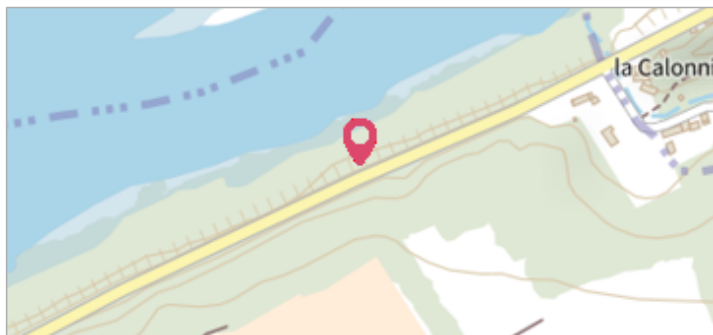
CONVERSION BURDALOUË DOCUMENTS ANCIENS - ATLAS DES ZONES INONDABLES ET CARTOGRAPHIES DES PLUS HAUTES EAUX CONNUES - DREAL CENTRE-VAL DE LOIRE - 27/07/2011

Méthode : Non renseigné
 Organisme : SPC Loire-Allier-Cher-Indre
Commentaires sur le nivellement : Nivellement d'origine en Bourdalouë, avec une imprécision de 10 cm issue de la conversion en IGN69.
 Référence nivelée : Marque d'inondation
 Système altimétrique : NGF IGN 1969 (système normal)
 Altitude de la référence (en m) : 62.870 m
 Altitude calculée de l'eau (en m) : 62.87


	Commune : CHARGE BK 416	Rivière : La Loire
Commentaires : Borne kilométrique 416		2 Repère(s) sur le site

GÉNÉRAL

Unité de gestion : Loire-Allier-Cher-Indre
Code : 25LACIH09_S_40 **Date de mise à jour** : 15/05/2025
Auteur : SPC LACI

**GÉOLOCALISATION**

Coordonnées WGS84 : X: 1.06123700 / Y: 47.44552900
Coordonnées RGF93 (Lambert 93) X: 553909.97 / Y: 6706813.05
Coordonnées RGF93 (ETRS89) : X: 1.061237 / Y: 47.445529
Code Hydro: ----0000 **Rive de référence**: Gauche

	1866 Nature de l'inondation : Débordement de cours d'eau	Altitude calculée de l'eau : 62.1 m Nature du repère : Document écrit
------------------------------------------------------------------------------------	---------------------------------------------------------------------------	----------------------------------------------------------------------------------------

GÉNÉRAL

Code : 25LACIH09_R_40_2 **Date de mise à jour** : 15/05/2025
Auteur : SPC LACI

MARQUE

Maximum de l'inondation : Non renseigné
Visibilité : Non renseigné **État du repère** : Non renseigné
Pérennité : Non renseigné **Repère calculé** : Non renseigné
PHEC : Non renseigné

SOURCE DE REPÉRAGE : SPC LACI, CRUES HISTORIQUES DE LA LOIRE DU XIXE SIÈCLE - VALS DE CISSE, CHARGÉ ET AMBOISE - 14/06/2017

Type de repérage : Source bibliographique
Organisme(s) : SPC Loire-Allier-Cher-Indre

CONVERSION BURDALOUË DOCUMENTS ANCIENS - ATLAS DES ZONES INONDABLES ET CARTOGRAPHIES DES PLUS HAUTES EAUX CONNUES - DREAL CENTRE-VAL DE LOIRE - 27/07/2011

Méthode : Non renseigné
Organisme : SPC Loire-Allier-Cher-Indre
Commentaires sur le nivellement : Nivellement d'origine en Bourdalouë, avec une imprécision de 10 cm issue de la conversion en IGN69.
Référence nivelée : Marque d'inondation
Système altimétrique : NGF IGN 1969 (système normal)
Altitude de la référence (en m) : 62.100 m
Altitude calculée de l'eau (en m) : 62.1