
 Commune : CANGEY BK 2	Rivière : La Loire
Commentaires : Borne kilométrique 2	2 Repère(s) sur le site

GÉNÉRAL

Unité de gestion : Loire-Allier-Cher-Indre
Code : 25LACIH09_S_39 **Date de mise à jour** : 15/05/2025
Auteur : SPC LACI

**GÉOLOCALISATION**

Coordonnées WGS84 : X: 1.06394300 / Y: 47.45184100
Coordonnées RGF93 (Lambert 93) X: 554131.02 / Y: 6707509.02
Coordonnées RGF93 (ETRS89) : X: 1.063943 / Y: 47.451841
Code Hydro: ----0000 **Rive de référence**: Droite

 1856 Nature de l'inondation : Débordement de cours d'eau	Altitude calculée de l'eau : 63.76 m Nature du repère : Document écrit
--	---

GÉNÉRAL

Code : 25LACIH09_R_39_1 **Date de mise à jour** : 15/05/2025
Auteur : SPC LACI

MARQUE


Maximum de l'inondation : Non renseigné
Visibilité : Non renseigné **État du repère** : Non renseigné
Pérennité : Non renseigné **Repère calculé** : Non renseigné
PHEC : Non renseigné

SOURCE DE REPÉRAGE : SPC LACI, CRUES HISTORIQUES DE LA LOIRE DU XIXE SIÈCLE - VALS DE CISSE, CHARGÉ ET AMBOISE - 14/06/2017

Type de repérage : Source bibliographique
Organisme(s) : SPC Loire-Allier-Cher-Indre

CONVERSION BOURDALOUË DOCUMENTS ANCIENS - ATLAS DES ZONES INONDABLES ET CARTOGRAPHIES DES PLUS HAUTES EAUX CONNUES - DREAL CENTRE-VAL DE LOIRE - 27/07/2011

Méthode : Non renseigné
Organisme : SPC Loire-Allier-Cher-Indre
Commentaires sur le nivellement : Nivellement d'origine en Bourdalouë, avec une imprécision de 10 cm issue de la conversion en IGN69.
Référence nivelée : Marque d'inondation
Système altimétrique : NGF IGN 1969 (système normal)
Altitude de la référence (en m) : 63.760 m
Altitude calculée de l'eau (en m) : 63.76


	Commune : CANGEY BK 2	Rivière : La Loire
Commentaires : Borne kilométrique 2		2 Repère(s) sur le site

GÉNÉRAL

Unité de gestion : Loire-Allier-Cher-Indre
Code : 25LACIH09_S_39 **Date de mise à jour** : 15/05/2025
Auteur : SPC LACI

**GÉOLOCALISATION**

Coordonnées WGS84 : X: 1.06394300 / Y: 47.45184100
Coordonnées RGF93 (Lambert 93) X: 554131.02 / Y: 6707509.02
Coordonnées RGF93 (ETRS89) : X: 1.063943 / Y: 47.451841
Code Hydro: ----0000 **Rive de référence**: Droite

	1866 Nature de l'inondation : Débordement de cours d'eau	Altitude calculée de l'eau : 63.06 m Nature du repère : Document écrit
---	---	---

GÉNÉRAL

Code : 25LACIH09_R_39_2 **Date de mise à jour** : 15/05/2025
Auteur : SPC LACI

MARQUE

Maximum de l'inondation : Non renseigné
Visibilité : Non renseigné **État du repère** : Non renseigné
Pérennité : Non renseigné **Repère calculé** : Non renseigné
PHEC : Non renseigné

SOURCE DE REPÉRAGE : SPC LACI, CRUES HISTORIQUES DE LA LOIRE DU XIXE SIÈCLE - VALS DE CISSE, CHARGÉ ET AMBOISE - 14/06/2017

Type de repérage : Source bibliographique
Organisme(s) : SPC Loire-Allier-Cher-Indre

CONVERSION BOURDALOUË DOCUMENTS ANCIENS - ATLAS DES ZONES INONDABLES ET CARTOGRAPHIES DES PLUS HAUTES EAUX CONNUES - DREAL CENTRE-VAL DE LOIRE - 27/07/2011

Méthode : Non renseigné
Organisme : SPC Loire-Allier-Cher-Indre
Commentaires sur le nivellement : Nivellement d'origine en Bourdalouë, avec une imprécision de 10 cm issue de la conversion en IGN69.
Référence nivelée : Marque d'inondation
Système altimétrique : NGF IGN 1969 (système normal)
Altitude de la référence (en m) : 63.060 m
Altitude calculée de l'eau (en m) : 63.06