
	Commune : VEUZAIN-SUR-LOIRE	Rivière : La Loire
BK 0		
Commentaires : Borne kilométrique 0		2 Repère(s) sur le site

GÉNÉRAL

Unité de gestion : Loire-Allier-Cher-Indre
Code : 25LACIH09_S_33 **Date de mise à jour :** 15/05/2025
Auteur : SPC LACI

**GÉOLOCALISATION**

Coordonnées WGS84 : X: 1.08591300 / Y: 47.46372100
Coordonnées RGF93 (Lambert 93) X: 555817.97 / Y: 6708788.02
Coordonnées RGF93 (ETRS89) : X: 1.085913 / Y: 47.463721
Code Hydro: ----0000 **Rive de référence:** Droite

	1866 Nature de l'inondation : Débordement de cours d'eau	Altitude calculée de l'eau : 63.773 m Nature du repère : Document écrit
---	---	--

GÉNÉRAL

Code : 25LACIH09_R_33_2 **Date de mise à jour :** 15/05/2025
Auteur : SPC LACI

MARQUE


Maximum de l'inondation : Non renseigné
Visibilité : Non renseigné **État du repère :** Non renseigné
Pérennité : Non renseigné **Repère calculé :** Non renseigné
PHEC : Non renseigné

SOURCE DE REPÉRAGE : SPC LACI, CRUES HISTORIQUES DE LA LOIRE DU XIXE SIÈCLE - VALS DE CISSE, CHARGÉ ET AMBOISE - 14/06/2017

Type de repérage : Source bibliographique
Organisme(s) : SPC Loire-Allier-Cher-Indre

CONVERSION BOURDALOUË DOCUMENTS ANCIENS - ATLAS DES ZONES INONDABLES ET CARTOGRAPHIES DES PLUS HAUTES EAUX CONNUES - DREAL CENTRE-VAL DE LOIRE - 27/07/2011

Méthode : Non renseigné
Organisme : SPC Loire-Allier-Cher-Indre
Commentaires sur le nivellement : Nivellement d'origine en Bourdalouë, avec une imprécision de 10 cm issue de la conversion en IGN69.
Référence nivelée : Marque d'inondation
Système altimétrique : NGF IGN 1969 (système normal)
Altitude de la référence (en m) : 63.773 m
Altitude calculée de l'eau (en m) : 63.773


	Commune : VEUZAIN-SUR-LOIRE BK 0	Rivière : La Loire
Commentaires : Borne kilométrique 0		2 Repère(s) sur le site

GÉNÉRAL

Unité de gestion : Loire-Allier-Cher-Indre
Code : 25LACIH09_S_33 **Date de mise à jour :** 15/05/2025
Auteur : SPC LACI

**GÉOLOCALISATION**

Coordonnées WGS84 : X: 1.08591300 / Y: 47.46372100
Coordonnées RGF93 (Lambert 93) X: 555817.97 / Y: 6708788.02
Coordonnées RGF93 (ETRS89) : X: 1.085913 / Y: 47.463721
Code Hydro: ----0000 **Rive de référence:** Droite

	1856 Nature de l'inondation : Débordement de cours d'eau	Altitude calculée de l'eau : 64.52 m Nature du repère : Document écrit
---	---	---

GÉNÉRAL

Code : 25LACIH09_R_33_1 **Date de mise à jour :** 15/05/2025
Auteur : SPC LACI

MARQUE

Maximum de l'inondation : Non renseigné
Visibilité : Non renseigné **État du repère :** Non renseigné
Pérennité : Non renseigné **Repère calculé :** Non renseigné
PHEC : Non renseigné

SOURCE DE REPÉRAGE : SPC LACI, CRUES HISTORIQUES DE LA LOIRE DU XIXE SIÈCLE - VALS DE CISSE, CHARGÉ ET AMBOISE - 14/06/2017

Type de repérage : Source bibliographique
Organisme(s) : SPC Loire-Allier-Cher-Indre

CONVERSION BOURDALOUË DOCUMENTS ANCIENS - ATLAS DES ZONES INONDABLES ET CARTOGRAPHIES DES PLUS HAUTES EAUX CONNUES - DREAL CENTRE-VAL DE LOIRE - 27/07/2011

Méthode : Non renseigné
Organisme : SPC Loire-Allier-Cher-Indre
Commentaires sur le nivellement : Nivellement d'origine en Bourdalouë, avec une imprécision de 10 cm issue de la conversion en IGN69.
Référence nivelée : Marque d'inondation
Système altimétrique : NGF IGN 1969 (système normal)
Altitude de la référence (en m) : 64.520 m
Altitude calculée de l'eau (en m) : 64.52